

PLAN DIARIO ATFM

FMU EZEIZA

Fecha: 24 de Abril de 2026 a las 07:00 Hs UTC

Vigencia: 07:00 Hs UTC del día 24 de Abril de 2026

03:00 Hs UTC del día 25 de Abril de 2026



Secretaría
de Transporte
Ministerio de Economía

EANA | NAVEGACIÓN
AÉREA ARGENTINA

FMU EZE | Gestión de Afluencia
Área de gestión pre-táctica



FIR EZEIZA

Restricciones del espacio aéreo:

(NOTAM A1440/2026) TEMPO RESTRICTED AREA ROCKET LAUNCH IN LAGUNA LA MALACARA -BUENOS AIRES- CORRD GEO 382739S/0581704W 402043S/0551344W 404733S/0555754W 382801S/0581748W AFFECTS W33, UW33, CTA EZEIZA IV SECT S AND SRR/FIR EZEIZA SECT OCEANICO MSL UNL DLY 1200-2100 FM 2026-04-13 TO 2026-04-30.

(NOTAM A1399/2026) AIRPHOTOGRAPHY FLT WILL TAKE PLACE BTN LOS POLVORINES AND VILLA LA NATA COORD GEO 342203S/0583921W 342358S/0583543W - 343031S/0583939W - 342851S/0584321W AFFECTS TMA BAIRESECT N II, AWY W74, N785, W8, W5, W2 F) FL060 G) FL060) DLY 1100-2000. FM 2026-04-15 TO 2026-05-20.

(NOTAM A1463/2026) PJE WILL TAKE PLACE IN CAMPO ARGENTINO DE POLO -BUENOS AIRES- COORD GEO 343417S/0582537W RDO 0.4NM AFFECTS CTR AEROPARQUE , HELICORRIDOR PALERMO , DORREGO , TMA BAIRESECT N I , II, AWY W74 AND W314 ACT SUBJ TO TRAFFIC IN DEVELOPMENT F) GND G) FL050. FM 2026-04-24 18:00 TO 2026-04-24 22:00.

CNS:

(NOTAM A4688/2025) ATS CONTINGENCY PROC ACT EZEIZA ACC IS NOT PROVIDED DUE TO COMMUNICATION FAILURE IN COORD GEO, 354503S/0582753W-361810S/0584448W FOLLOWING BORDER TANDIL TMA AND MAR DEL PLATA TMA UNTIL 370350S/0580146W- 365943S/0574951W- 364529S/0571246W- 352658S/0574302W-353228S/0575002W- 354503S/0582753W. AWY AFFECTED W29 BTN GBE-VOTRA FM FL50-FL100 1 ACFT EV 10 MIN SAME FL AND KTS FM GBE. OUT OF FREQ EZEIZA FIR IN GBE AND CONTACT FREQ MAR DEL PLATA TWR IN VOTRA. W31 BTN PULPA-TENIL FM FL50-FL100 1 ACFT EV 10 MIN SAME FL AND KTS FM PULPA. OUT OF FREQ MAR DEL PLATA TWR IN PULPA AND CONTACT FREQ BAIRESECT N TMA IN TENIL. W59 BTN TEDAR-MUDNO FM FL50-FL100 1 ACFT EV 10 MIN SAME FL AND KTS FM TEDAR. OUT OF FREQ EZEIZA FIR IN TEDAR AND CONTACT FREQ MAR DEL PLATA TWR IN MUDNO. W18 BTN GBE-KALIM FM FL50-FL100 1 ACFT EV 10 MIN SAME FL AND KTS FM GBE. OUT OF FREQ EZEIZA FIR IN GBE AND CONTACT FREQ TANDIL TWR IN KALIM. W18 BTN KALIM-GBE FM FL50-FL100 1 ACFT EV 10 MIN SAME FL AND KTS FM KALIM. OUT OF FREQ TANDIL TWR IN KALIM AND CONTACT FREQ EZEIZA FIR IN GBE. W27 BTN SORSI-ISTER FM FL50-FL100 1 ACFT EV 10 MIN SAME FL AND KTS FM SORSI. OUT OF FREQ TANDIL TWR IN SORSI AND CONTACT FREQ EZEIZA FIR IN ISTER. W27 BTN ISTER-SORSI FM FL50-FL100 1 ACFT EV 10 MIN SAME FL AND KTS FM ISTER. OUT OF FREQ EZEIZA FIR IN ISTER AND CONTACT FREQ TANDIL TWR IN SORSI. OPERATIONAL PROC FOR PILOTS, IN SECT WO ATS, THE BCST PROC OF FLT INFORMATION IN FREQ 123.45MHZ (ENR 1.15-10 ANNEX III, APPENDIX I). Hasta: Perm

(NOTAM A1496/2026) VOR/DME PDI 114.1MHZ CH88X U/S. FM 2026-04-17 15:32 TO 2026-05-17 17:00.

Otras informaciones | Eventos especiales:

-

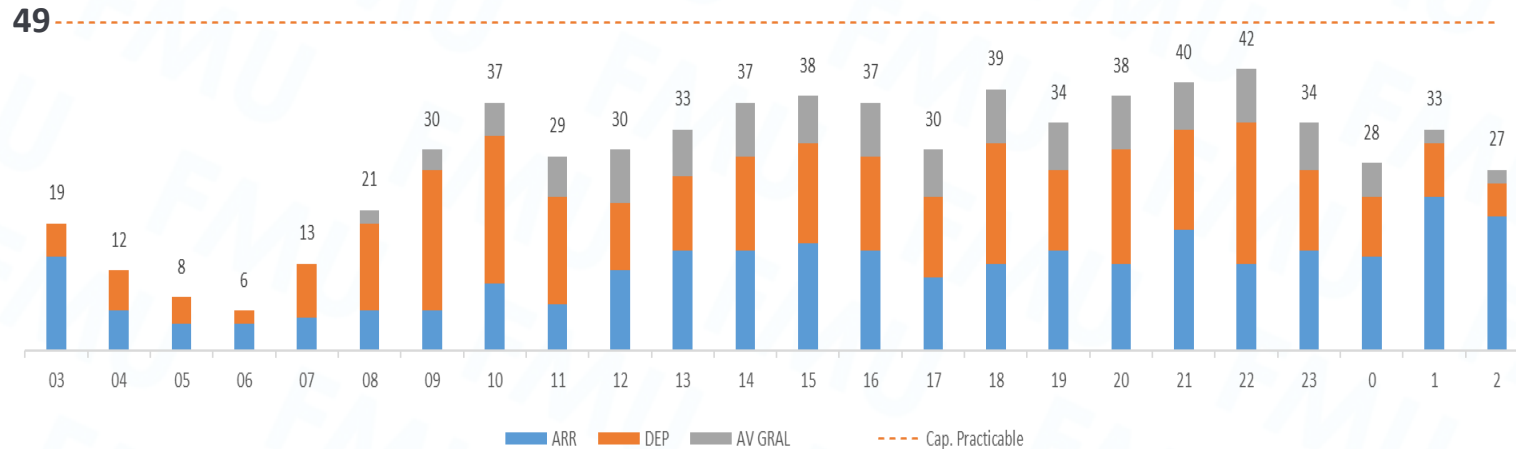


BAIRES CONTROL

DESPEGUES - ARRIBOS
MOVIMIENTOS/HR



Capacidad declarada 63, Practicable 49.



- Demanda Prevista.

MAÑANA 09:00 a 14:59 UTC	TARDE 15:00 a 20:59 UTC	NOCHE 21:00 a 02:59 UTC

DEMANDA

- MUY ALTA: Mayor que la capacidad practicable.
- ALTA: Entre el 80% y el 100% de la capacidad practicable.
- MEDIA: Entre el 51% y el 79% de la capacidad practicable.
- BAJA: Menor al 50% de la capacidad practicable.

INFRAESTRUCTURA AEROPORTUARIA- RESTRICCIONES DEL ESPACIO AÉREO - CNS - OTRAS INFORMACIONES

(NOTAM A1399/2026) AIRPHOTOGRAPHY FLT WILL TAKE PLACE BTN LOS POLVORINES AND VILLA LA NATA COORD GEO 342203S/0583921W 342358S/0583543W - 343031S/0583939W - 342851S/0584321W AFFECTS TMA BAIRES SECT N II, AWY W74, N785, W8, W5, W2 F) FLO60 G) FLO60) **DLY 1100-2000**. FM 2026-04-15 TO 2026-05-20.

(NOTAM A 1463/2026) PJE WILL TAKE PLACE IN CAMPO ARGENTINO DE POLO - BUENOS AIRES- COORD GEO 343417S/0582537W RDO 0.4NM AFFECTS CTR AEROPARQUE , HELICORRIDOR PALERMO , DORREGO , TMA BAIRES SECT N I , II, AWY W74 AND W314 ACT SUBJ TO TRAFFIC IN DEVELOPMENT F) GND G) FLO50. **24 1800-2200**.

MEDIDAS ATFM PREVISTAS

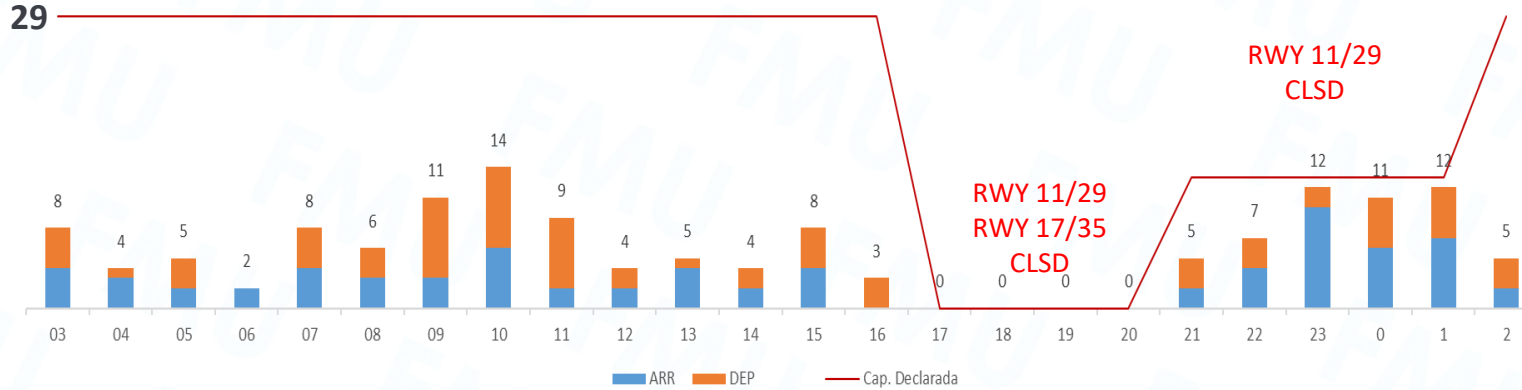
APTO. SECTOR	MEDIDA	DESDE	HASTA	MOTIVO
TMA BAIRES	MDI 7 MIN HACIA SARR	08-02-2026 00:00	30-04-2026 23:59	CNS LIMITADA
TMA BAIRES	MDI 7 MIN HACIA SCEL	22-04-2026 13:00 23:00	28-04-2026 19:00 03:00	PASSBACK DEMANDA SCEL
SABE	MDI 3 MIN	09:00 14:00 18:00	11:00 17:00 23:00	DEMANDA
SADF	MDI 5 MIN	11:00	23:00	DEMANDA

*El ACC asignará horas de despegue para ajustarse a las medidas ATFM previstas.

Información Gráfica de Demanda desde 260424 03:00 UTC / 260425 02:59 UTC

Fuente: Aeropuertos Argentina.

CAPACIDAD DECLARADA.
MOVIMIENTOS/HR



EZEIZA



Aeropuerto Internacional Ministro Pistarini.

INFRAESTRUCTURA AEROPORTUARIA - CNS

(AIP SUP A91/2026) TEMPORARY NEWS RWY 11/29 AND 17/35 CLSD 24 AND 28 APR 1640-1940 DUE TO MAINTENANCE WORK.
(NOTAM A1549/2026) RWY 11/29 CLSD WIP MAINT FM 2026-04-24 19:40 TO 2026-04-25 01:40.

*Sin información que afecte la capacidad.

MEDIDAS ATFM PREVISTAS

MEDIDA	DESDE	HASTA	MOTIVO
MDI 7 MIN DESDE TMA BAIRES HACIA SARR	08-02-2026 00:00	30-04-2026 23:59	CNS LIMITADA
MDI 7 MIN HACIA SCEL	21-04-2026 13:00 23:00	28-04-2026 19:00 03:00	PASSBACK DEMANDA SCEL



INFORMACION METEOROLOGIA

TAF EZEIZA: 240500Z 2406/2506 VRB03KT
5000 MIFG BR NSC TX22/2518Z TN08/2509Z
TEMPO 2407/1410 1500 BR NSC BECMG
2412/2414 36005KT CAVOK

Fuente : Servicio Meteorológico Nacional

DATOS ESTIMADOS PARA EL DIA DE LA FECHA

	MAÑANA 09:00 - 14:59	TARDE 15:00 - 20:59	NOCHE 21:00 - 02:59
PRONOSTICO	BR		
DEMANDA PREVISTA			

DEMANDA

MUY ALTA	Mayor que la capacidad.
ALTA	Entre el 80% y el 100% de la capacidad.
MEDIA	Entre el 51% y el 79% de la capacidad.
BAJA	Menor al 50% de la capacidad.

METEOROLOGÍA

SIN PROCEDIMIENTOS DISPONIBLES..
IMC: Fenómenos Meteorológicos adversos.
VMC: con presencia de fenómenos significativos.
VMC: CAVOK SKC NSC

*El ACC asignará horas de despegue para ajustarse a las medidas ATFM previstas.

Información Gráfica de Demanda desde 260424 03:00 UTC / 260425 02:59 UTC

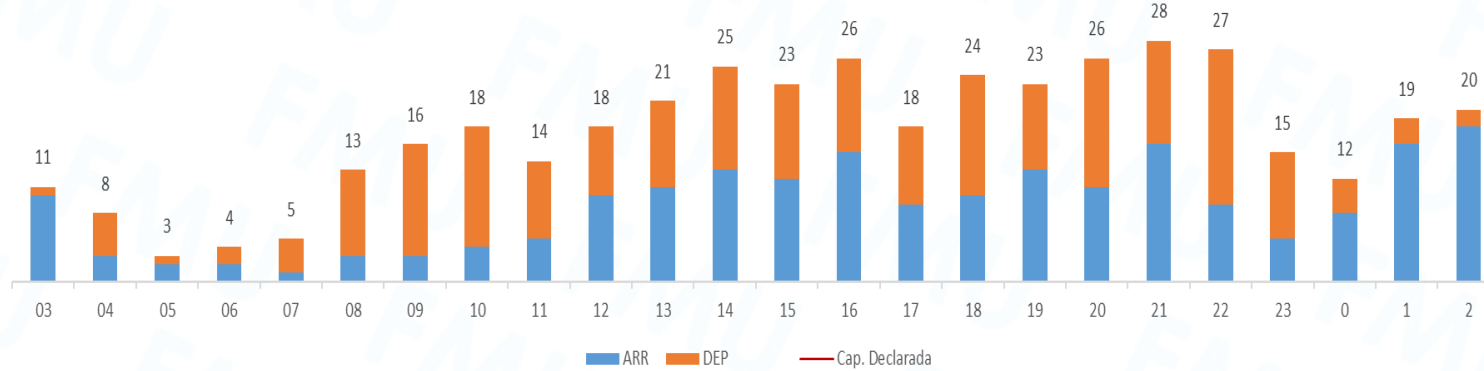
Fuente: Aeropuertos Argentina.

CAPACIDAD DECLARADA.
MOVIMIENTOS/HR

39



ARRIBOS Y DESPEGUES



INFORMACION METEOROLOGIA

TAF AEROPARQUE: 240500Z 2406/2506
32005KT CAVOK TX22/2418Z TN15/2409Z
BECMG 2410/2412 VRB03KT

Fuente : Servicio Meteorológico Nacional

DATOS ESTIMADOS PARA EL DIA DE LA FECHA

	MAÑANA 09:00 - 14:59	TARDE 15:00 - 20:59	NOCHE 21:00 - 02:59
PRONOSTICO			
DEMANDA PREVISTA			

DEMANDA

■ MUY ALTA: Mayor que la capacidad.
■ ALTA: Entre el 80% y el 100% de la capacidad.
■ MEDIA: Entre el 51% y el 79% de la capacidad.
■ BAJA: Menor al 50% de la capacidad.

METEOROLOGÍA

■ SIN PROCEDIMIENTOS DISPONIBLES..
■ IMC: Fenómenos Meteorológicos adversos.
■ VMC: con presencia de fenómenos significativos.
■ VMC: CAVOK SKC NSC

AEROPARQUE

Aeropuerto Internacional Jorge Newbery.



INFRAESTRUCTURA AEROPORTUARIA - CNS

(NOTAM A1344/2026) RWY 13/31 CLSD WIP MAINT 21, 23, 25, 28 AND 30 0400-0700.

*Sin información que afecte la capacidad.

MEDIDAS ATFM PREVISTAS

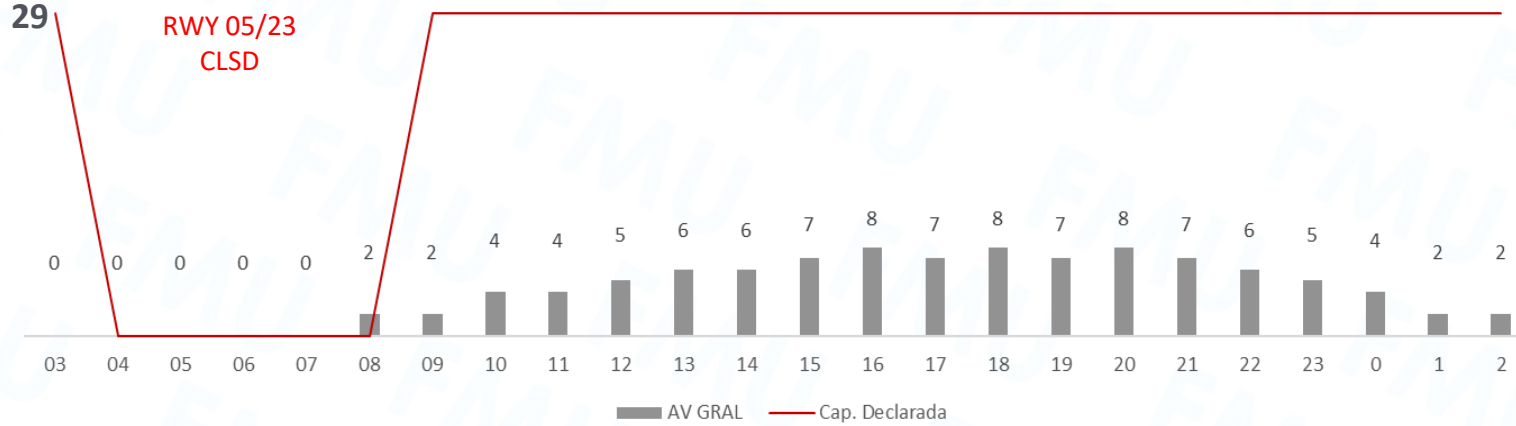
MEDIDA	DESDE	HASTA	MOTIVO
MDI 7 MIN DESDE TMA BAIREES HACIA SARR	08-02-2026 00:00	30-04-2026 23:59	CNS LIMITADA
MDI 7 MIN HACIA SCEL	21-04-2026 13:00 23:00	28-04-2026 19:00 03:00	PASSBACK DEMANDA SCEL
MDI 3 MIN	09:00 14:00 18:00	11:00 17:00 23:00	DEMANDA

*El ACC asignará horas de despegue para ajustarse a las medidas ATFM previstas.

Información Gráfica de Demanda desde 260424 03:00 UTC / 260425 02:59 UTC

Fuente: EANA

CAPACIDAD DECLARADA.
MOVIMIENTOS/HR



ARRIBOS Y DESPEGUES

SAN FERNANDO

Aeropuerto Internacional.



INFRAESTRUCTURA AEROPORTUARIA - CNS

(NOTAM A1158/2026) RWY 05/23 CLSD WIP MAIN
01,03,08,10,15,17,22, 24 AND 29 0430-0830.

*Sin información que afecte la capacidad.

MEDIDAS ATFM PREVISTAS

MEDIDA	DESDE	HASTA	MOTIVO
MDI 7 MIN DESDE TMA BAIRES HACIA SARR	08-02-2026 00:00	30-04-2026 23:59	CNS LIMITADA
MDI 7 MIN HACIA SCEL	21-04-2026 13:00 23:00	28-04-2026 19:00 03:00	PASSBACK DEMANDA SCEL
MDI 5 MIN	11:00	23:00	DEMANDA

INFORMACION METEOROLOGIA



TAF SAN FERNANDO: 240500Z 2406/2506
VRB03KT CAVOK TX24/2418Z TN11/2410Z
TEMPO 2406/2412 4000 BR NSC

DATOS ESTIMADOS PARA EL DIA DE LA FECHA

	MAÑANA 09:00 - 14:59	TARDE 15:00 - 20:59	NOCHE 21:00 - 02:59
PRONOSTICO	BR		
DEMANDA PREVISTA			

DEMANDA

- MUY ALTA: Mayor que la capacidad.
- ALTA: Entre el 80% y el 100% de la capacidad.
- MEDIA: Entre el 51% y el 79% de la capacidad.
- BAJA: Menor al 50% de la capacidad.

METEOROLOGÍA

- SIN PROCEDIMIENTOS DISPONIBLES..
- IMC: Fenómenos Meteorológicos adversos.
- VMC: con presencia de fenómenos significativos.
- VMC: CAVOK SKC NSC

Fuente : Servicio Meteorológico Nacional

*El ACC asignará horas de despegue para ajustarse a las medidas ATFM previstas.

Información Gráfica de Demanda desde 260424 03:00 UTC / 260425 02:59 UTC

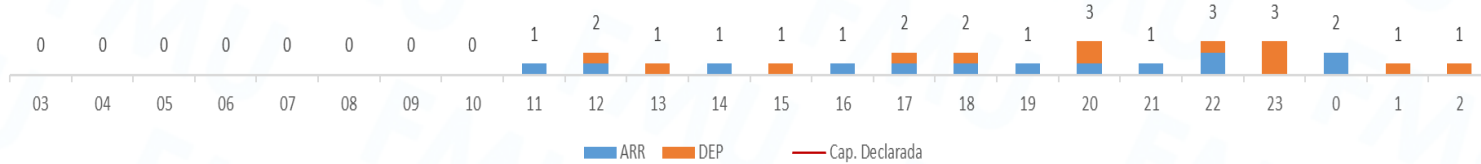
Fuente: Aeropuertos Argentina.

CAPACIDAD DECLARADA.
MOVIMIENTOS/HR

29



ARRIBOS Y DESPEGUES



INFORMACION METEOROLOGIA

TAF BARILOCHE: 240500Z 2406/2506
30025KT 9999 BKN035 TX10/2418Z
TN02/2506Z BECMG 2420/2422 27015KT

Fuente : Servicio Meteorológico Nacional

DATOS ESTIMADOS PARA EL DIA DE LA FECHA

	MAÑANA 09:00 - 14:59	TARDE 15:00 - 20:59	NOCHE 21:00 - 02:59
PRONOSTICO			
DEMANDA PREVISta			

DEMANDA

■	MUY ALTA: Mayor que la capacidad.
■	ALTA: Entre el 80% y el 100% de la capacidad.
■	MEDIA: Entre el 51% y el 79% de la capacidad.
■	BAJA: Menor al 50% de la capacidad.

METEOROLOGÍA

SIN PROCEDIMIENTOS DISPONIBLES..

IMC: Fenómenos Meteorológicos adversos.

VMC: con presencia de fenómenos significativos.


VMC: CAVOK SKC NSC

BARILOCHE

Aeropuerto Internacional Tte. Luis Candelaria.



INFRAESTRUCTURA AEROPORTUARIA - CNS



*Sin información que afecte la capacidad.

*El ACC asignará horas de despegue para ajustarse a las medidas ATFM previstas.

Viernes 24/04/2026

MEDIDAS ATFM aplicadas por la FMU EZE



Originador	Afectado	MEDIDA	Inicio (UTC)	Fin (UTC)	Motivo
FMU EZE	SABE	MDI 3 MIN	09:00 14:00 18:00	11:00 17:00 23:00	DEMANDA
FMU EZE	SADF	MDI 5 MIN	11:00	23:00	DEMANDA
FMU EZE	SACF	MIT 40 NM ENTRE VUELOS NAC VIA ROS MIT 15 NM ENTRE VUELOS INT Y ENTRE VUELOS INT/NAC VIA ROS MIT 20 NM DESDE SACF HACIA TMA BAIRES VIA MJZ	09:00 14:00 21:00	11:00 18:00 03:00	DEMANDA
FMU EZE	SAMF - SACF	MIT 40 NM ENTRE VUELOS NAC MIT 20 NM ENTRE VUELOS INT Y ENTRE VUELOS INT/NAC DESDE SAMF HACIA TMA BAIRES VÍA LOLAS/SINAL - VÍA ELABO/RAXUR	13:00 00:00	16:00 02:00	DEMANDA
FMU EZE	SARR	MIT 40 NM ENTRE VUELOS NAC DESDE SARR HACIA TMA BAIRES VÍA TODES/RIOKA/KORTA – GEGUS	00:00	02:00	DEMANDA
FMU EZE	SAVF	MIT 40 NM DESDE SAVF HACIA TMA BAIRES VIA KIMID/SANBU - PUGLI/PULNA	15:00	17:00	DEMANDA
FMU EZE	SUEO	MIT 30 NM DESDE SUEO HACIA TMA BAIRES VÍA PAPIX/KUKEN - UGIMI	09:00	16:30	DEMANDA
FMU EZE	SUEO	MIT 40 NM DESDE SUEO HACIA TMA BAIRES VÍA PAPIX/KUKEN - UGIMI	18:30	23:59	DEMANDA



Originador	Afectado	MEDIDA	Inicio (UTC)	Fin (UTC)	Motivo
FMU EZE	TMA BAIRES	MDI 7 MIN DESDE TMA BAIRES HACIA SCEL	21-04-2026 13:00 23:00	28-04-2026 19:00 03:00	PASSBACK DEMANDA SCEL
FMU EZE	SAEF	MINIT 7 MIN DESDE SAEF HACIA SCEL VÍA TOSOR	21-04-2026 13:30 23:30	28-04-2026 19:30 03:30	PASSBACK DEMANDA SCEL
FMU EZE	TMA BAIRES	MDI 7 MIN DESDE TMA HACIA SARR	08-02-2026 00:00	30-04-2026 23:59	CNS LIMITADA SARR
FMU EZE	SAEF	MIT 50 NM DESDE SAEF HACIA SARR VÍA OPNIN/GEJUS – VÍA TODES/RIOKA/KORTA	08-02-2026 00:00	30-04-2026 23:59	CNS LIMITADA SARR

Medias ATFM externas – Cross Border

Originador	Afectado	MEDIDA	Inicio (UTC)	Fin (UTC)	Motivo
FMU CHILE	FMU EZE	MINIT 3 MIN VIA UMKAL/ASIMO HACIA SCEL	21-04-2026 00:00 14:00	28-04-2026 04:00 20:00	SVC FMU ANM (SCEZ)

Viernes 24/04/2026

Información NOTAM



FIR
CORDOBA

Restricciones del espacio aéreo:

-

CNS:

(NOTAM A337/2026) CONTINGENCY PROC ACT CORDOBA ACC ATS IS NOT PROVIDED DUE TO COMMUNICATION FAILURE IN COORD GEO 231435S/0670406W 240107S/0671900W 242154S/0681047W 265452S/0664943W 251050S/0654241W 244902S/0654619W 235948S/0651659W. AFFECTS AWY KONRI, UL550, ALGAR, ARMOS, UM543, MUMUK, KADAT, UM789 JUJUY. ENTRY POINT (CORDOBA FIR) LOA UM789 KADAT-JUJUY UT672 ROS, LOA UM789 KADAT-JUJUY UT675 UL550 ROS: 1 ACFT EV 10 MIN SAME FL AND MACH FM KADAT, 1 ACFT EV 5 MIN DIFFERENT FL FM KADAT. OUT OF FREQ ANTOFAGASTA FIR IN KADAT CONTACT FREQ CORDOBA FIR IN JUJUY. LOA UN543 ARMOS-MUMUK-CAT UW15/UM543 CBA UW24 SNT: 1 ACFT EV 10 MIN SAME FL AND MACH FM ARMOS, 1 ACFT EV 5 MIN DIFFERENT FL AND MACH FM ARMOS, OUT OF FREQ ANTOFAGASTA FIR IN ARMOS CONTACT FREQ CORDOBA IN MUMUK. OUT OF POINT (CORDOBA FIR) FM PAR UW8 ERE UT680 TUC UL550 LOA AND ROS UT672 ERE UT680 TUC UL550 LOA: 1 ACFT EV 10 MIN SAME FL AND MACH, 1 ACFT EV 5 MIN DIFFERENT FL. OUT OF FREQ CORDOBA IN ALGAR CONTACT FREQ ANTOFAGASTA FIR IN KONRI. OPERATIONAL PROC FOR PILOTS, IN SECT WO ATS, THE BCST PROC OF FLT INFORMATION IN FREQ 123.45MHZ (ENR 1.15-10 ANNEX III, APPENDIX I FM 2026-01-26 19:00 TO 2026-04-24 23:59.

Otras informaciones | Eventos especiales:

-



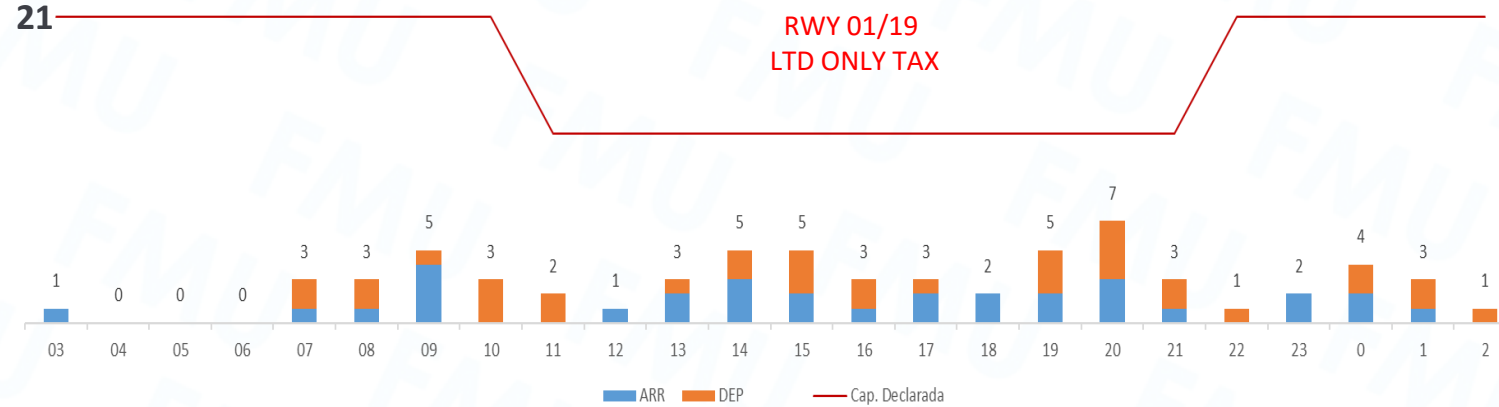
Información Gráfica de Demanda desde 260424 03:00 UTC / 260425 02:59 UTC

Fuente: Aeropuertos Argentina.

CAPACIDAD DECLARADA.
MOVIMIENTOS/HR



ARRIBOS Y DESPEGUES



CORDOBA



Aeropuerto Internacional
Ing. Aeronáutico Ambrosio Taravella.

INFRAESTRUCTURA AEROPORTUARIA - CNS

(NOTAM A1528/2026) COMMERCIAL APN LTD TO GA AND NON SKED DUE TO SATURATION EXC STATE SAN AND HUM FLT REST COOR 2HR BFR. FM 2026-04-21 13:43 TO 2026-04-30 23:00.

(NOTAM A1529/2026) RWY 01/19 LTD ONLY TO TAX 24 AND 26 1100-2100.

*Sin información que afecte la capacidad.

Durante Cierre, y/o Limitaciones en RWY 01/19, SACO estará exceptuado de las medidas ATFM vía MJZ

***El ACC asignará horas de despegue para ajustarse a las medidas ATFM previstas.**



INFORMACION METEOROLOGIA

TAF CORDOBA: 240500Z 2406/2506 34005KT
9999 BKN020 OVC030 TX23/2418Z
TN12/2410Z PROB30 TEMPO 2407/2410
34005KT 5000 BR BKN015 BKN020 BECMG
2412/2415 05010KT 9999 BKN030

Fuente : Servicio Meteorológico Nacional

DATOS ESTIMADOS PARA EL DIA DE LA FECHA

	MAÑANA 09:00 - 14:59	TARDE 15:00 - 20:59	NOCHE 21:00 - 02:59
PRONOSTICO	BR		
DEMANDA PREVISTA			

<p>DEMANDA</p> <ul style="list-style-type: none"> MUY ALTA: Mayor que la capacidad. ALTA: Entre el 80% y el 100% de la capacidad. MEDIA: Entre el 51% y el 79% de la capacidad. BAJA: Menor al 50% de la capacidad. 	<p>METEOROLOGÍA</p> <ul style="list-style-type: none"> SIN PROCEDIMIENTOS DISPONIBLES.. IMC: Fenómenos Meteorológicos adversos. VMC: con presencia de fenómenos significativos. VMC: CAVOK SKC NSC
---	---

Información Gráfica de Demanda desde 260424 03:00 UTC / 260425 02:59 UTC Av. Com. Reg.

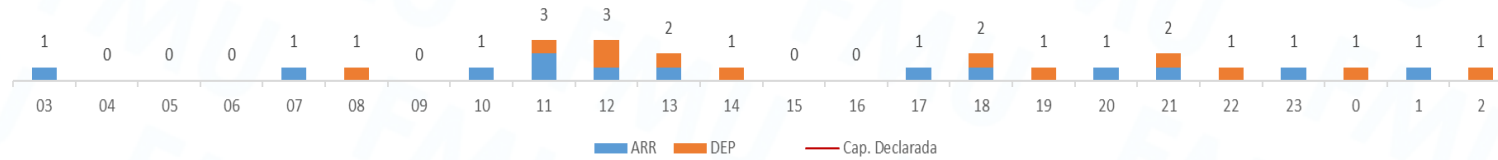
Fuente: Aeropuertos Argentina.

CAPACIDAD DECLARADA.
MOVIMIENTOS/HR



ARRIBOS Y DESPEGUES

23



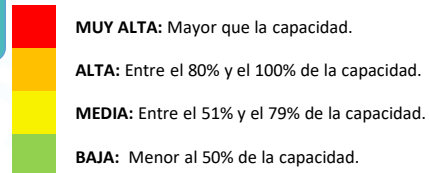
INFORMACION METEOROLOGIA

TAF SALTA: 240500Z 2406/2506 36004KT
5000 DZ BR BKN005 BKN010 TX22/2418Z
TN12/2410Z PROB40 TEMPO 2407/2410
VRB03KT 0500 DZ FG OVC002 BECMG
2412/2415 14005KT 9999 NSW SCT025

DATOS ESTIMADOS PARA EL DIA DE LA FECHA

	MAÑANA 09:00 - 14:59	TARDE 15:00 - 20:59	NOCHE 21:00 - 02:59
PRONOSTICO	DZ FG		
DEMANDA PREVISTA			

DEMANDA



METEOROLOGÍA

- SIN PROCEDIMIENTOS DISPONIBLES..**
- IMC:** Fenómenos Meteorológicos adversos.
- VMC:** con presencia de fenómenos significativos.
- VMC:** CAVOK SKC NSC

Fuente : Servicio Meteorológico Nacional

SALTA



Aeropuerto Internacional
General Martín Miguel de Güemes.

INFRAESTRUCTURA AEROPORTUARIA - CNS



*Sin información que afecte la capacidad.

*El ACC asignará horas de despegue para ajustarse a las medidas ATFM previstas.

Originador	Afectado	Medida ATFM	Inicio (UTC)	Fin (UTC)	Motivo
FMU EZE	SACF	MIT 15 NM VÍA SOLER/ORABA/PAMAL HACIA SCEL	21-04-2026 13:30 23:30	28-04-2026 19:30 03:30	PASSBACK DEMANDA SCEL
FMU EZE	SACF-SARR	MIT 50 NM VÍA SARNA/IREKA – VIA SIKOB DESDE SACF HACIA SARR MIT 20 NM ENTRE VUELOS DEP SAME Y VUELOS DEP SCEL VÍA SARNA/IREKA – VÍA SIKOB	08-02-2026 00:00	30-04-2026 23:59	CNS LIMITADA SARR
FMU EZE	SAMF-SACF	MIT 50 NM VÍA PAMAL – VÍA SOLER/MUBLU DESDE SAMF HACIA SACF MIT 20 NM ENTRE VUELOS DEP SAME Y VUELOS DEP SCEL VÍA PAMAL – VÍA SOLER/MUBLU	08-02-2026 00:00	30-04-2026 23:59	CNS LIMITADA SARR
FMU EZE	SACF	MIT 40 NM ENTRE VUELOS NAC VIA ROS MIT 15 NM ENTRE VUELOS INT Y ENTRE VUELOS INT/NAC VIA ROS MIT 20 NM DESDE SACF HACIA TMA BAIREZ VIA MJZ	09:00 14:00 21:00	11:00 18:00 03:00	DEMANDA
FMU EZE	SAMF - SACF	MIT 40 NM ENTRE VUELOS NAC MIT 20 NM ENTRE VUELOS INT Y ENTRE VUELOS INT/NAC DESDE SAMF HACIA TMA BAIREZ VÍA LOLAS/SINAL - VÍA ELABO/RAXUR	13:00 00:00	16:00 02:00	DEMANDA

Durante Cierre, y/o Limitaciones en RWY 01/19,
SACO estará exceptuado de las medidas ATFM vía MJZ

MEDIDAS ATFM externas – Cross Border

Originador	Afectado	MEDIDA	Inicio (UTC)	Fin (UTC)	Motivo
FMU CHILE	FMU EZE	MINIT 3 MIN VIA UMKAL/ASIMO HACIA SCEL	22-04-2026 00:00 14:00	28-04-2026 04:00 20:00	SVC FMU ANM (SCEZ)





FIR MENDOZA

Restricciones del espacio aéreo:

-

CNS:

(NOTAM A1102/2026) MENDOZA ACC ATS SER IS NOT PROVIDED IN COORD GEO 322230S/0701330W 320639S/0693736W 311105S/0691848W 310220S/0694134W 293314S/0683653W, FOLLOWING BDRY FIR MENDOZA / CORDOBA TO INTERNATIONAL BDRY ARGENTINA/CHILE TO 304700S/0701730W CONT 322230S/0701330W AFFECTS AWYUT671 BTN MIBAS-EGIKA FM FL250-FL350 1 ACFT EV 10 MIN SAME FL AND MACH FM MIBAS, 1 ACFT EV 5 MIN DIFFERENT FL FM MIBAS, AT MIBAS LEAVE FREQ FIR SANTIAGO AND CONTACT FREQ CORDOBA FIR AT EGKAUL322 BTN ILSUR-ASIMO FM FL250-FL350 1 ACFT EV 10 MIN SAME FL AND MACH FM ILSUR, 1 ACFT EV 5 MIN DIFFERENT FL FM ILSUR, LEAVE FREQ FIR MENDOZA AND CONTACT FREQ SANTIAGO FIR AT ASIMO UM799 BTN REPEV-ASIMO FM FL260-FL350 1 ACFT EV 10 MIN SAME FL AND MACH FM REPEV, 1 ACFT EV 5 MIN DIFFERENT FL FM REPEV, AT REPEV LEAVE FREQ FIR MENDOZA AND CONTACT FREQ SANTIAGO FIR, AT ASIMO UL416 BTN ILSUR-MIBAS FM FL250-FL350 1 ACFT EV 10 MIN SAME FL AND MACH FM ILSUR, AT ILSUR LEAVE FREQ FIR MENDOZA AND CONTACT FREQ SANTIAGO FIR AT MIBASUL416 BTN MIBAS-ILSUR FM FL250-FL350 1 ACFT EV 10 MIN SAME FL AND MACH FM MIBAS, AT MIBAS LEAVE FREQ FIR SANTIAGO AND CONTACT FREQ MENDOZA FIR AT ILSUR UN527 BTN GUVOL-320639S/0693736W FM FL250-FL350 1 ACFT EV 10 MIN SAME FL AND MACH FM GUVOL, 1 ACFT EV 5 MIN DIFFERENT FL FM GUVOL, AT GUVOL LEAVE FREQ FIR SANTIAGO AND CONTACT FREQ MENDOZA FIR AT 320639S/0693736W UM529 BTN 314600S/0693611W - ASIMO FM FL250-FL350 1 ACFT EV 10 MIN SAME FL AND MACH FM 314600S/0693611W, 1 ACFT EV 5 MIN DIFFERENT FL FM 314600S/0693611W, AT 320639S/0693736W LEAVE FREQ FIR MENDOZA AND CONTACTAR FREQ SANTIAGO FIR AT ASIMO B560 BTN MIBAS-EDRAR FM FL200-FL250 1 ACFT EV 10 MIN SAME FL AND MACH FM MIBAS, AT MIBAS LEAVE FREQ FIR SANTIAGO AND CONTACT FREQ MENDOZA FIR AT EDRAR B560 BTN EDRAR-MIBAS FM FL200-FL250 1 ACFT EV 10 MIN SAME FL AND MACH FM EDRAR, AT EDRAR LEAVE FREQ FIR MENDOZA AND CONTACT FREQ SANTIAGO FIR AT MIBASOPS PROC TO PILOTS, AT SECT WO ATS, BCST PROC FLT INFORMATION IN FREQ 123.45 MHZ (ENR 1.15-10 ANNEX III, APPENDIX 1)F) FL200 G) FL350 - FM 2026-03-18 13:29 TO 2026-06-15 15:00.

(NOTAM A1103/2026) ATS CONTINGENCY PROC ACT ACC MENDOZA ATS IS NOT PROVIDED DUE TO COMMUNICATION FAILURE IN COORD GEO 342642S/0674809W 342226S/0654232W 344622S/0643846W FLW BDRY FIR MENDOZA/EZEIZA 371514S/0675037W 342642S/0674809W AFFECTS AWY M424 BTN BOBAP-SINAL FM FL70-FL160 1 ACFT EV 10 MIN SAME FL AND KT FM BOBAP, BOBAP LEAVE FREQ MENDOZA FIR AND AT SINAL CONTACT FREQ EZEIZA FIRM424 BTN SINAL-BOBAP FM FL70-FL160 1 ACFT EV 10 MIN SAME FL AND KT FM SINAL, AT SINAL LEAVE FREQ EZEIZA FIR AND AT BOBAP CONTACT FREQ MENDOZA FIRW65 BTN ENTOS-KIMIS FL180 1 ACFT EV 10 MIN SAME FL AND KT FM ENTOS, AT ENTOS LEAVE FREQ MENDOZA FIR AND AT KIMIS CONTACT FREQ EZEIZA FIRW65 BTN AT KIMIS-ENTOS FL180 1 ACFT EV 10 MIN SAME FL AND KT FM ENTOS, AT KIMIS LEAVE FREQ EZEIZA FIR AND AT ENTOS CONTACT FREQ MENDOZA FIRW68 BTN SATRA-UTRET FL70-FL160 1 ACFT EV 10 MIN SAME FL AND KT FM SATRA, AT SATRA LEAVE FREQ MENDOZA FIR AND CONTACT AT UTRET FREQ EZEIZA FIRW68 BTN UTRET-SATRA FL70-FL160 1 ACFT EV 10 MIN SAME FL AND KT FM UTRET, AT UTRET LEAVE FREQ EZEIZA FIR AND AT SATRA CONTACT FREQ MENDOZA FIRB684 BTN LOLAS-353432S/0675022W FL160 1 ACFT EV 10 MIN SAME FL AND KT FM LOLAS, AT LOLAS LEAVE FREQ EZEIZA FIR AND CONTACT AT 353432S/0675022W FREQ MENDOZA FIRB684 BTN 353432S/0675022W-LOLAS FL160 1 ACFT EV 10 MIN SAME FL AND KT FM 353432S/0675022W, AT 353432S/0675022W LEAVE FREQ MENDOZA FIR AND AT LOLAS CONTACT FREQ EZEIZA FIROPS PROC TO PILOTS, AT SECT WO ATS, BCST PROC FLT INFORMATION IN FREQ 123.45 MHZ (ENR 1.15-10 ANNEX III, APPENDIX 1)F)FL070 G)FL160 – FM 2026-03-18 13:55 TO 2026-06-15 15:00.

Otras informaciones | Eventos especiales:

-



Información Gráfica de Demanda desde 260424 03:00 UTC / 260425 02:59 UTC Av. Com. Reg.

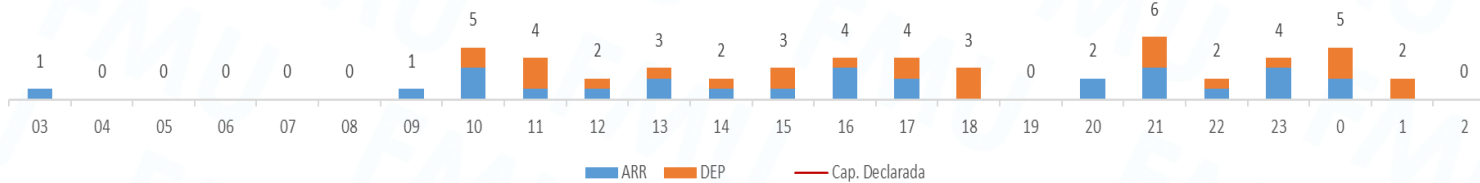
Fuente: Aeropuertos Argentina.

CAPACIDAD DECLARADA.
MOVIMIENTOS/HR



ARRIBOS Y DESPEGUES

29



INFORMACION METEOROLOGIA

TAF MENDOZA: 240500Z 2406/2506 25005KT
CAVOK TX25/2420Z TN09/2411Z BECMG
2414/2416 09005KT BECMG 2500/2502
20005KT 9999 FEW040

DATOS ESTIMADOS PARA EL DIA DE LA FECHA

	MAÑANA 09:00 - 14:59	TARDE 15:00 - 20:59	NOCHE 21:00 - 02:59
PRONOSTICO			
DEMANDA PREVISTA			

DEMANDA

- **MUY ALTA:** Mayor que la capacidad.
- **ALTA:** Entre el 80% y el 100% de la capacidad.
- **MEDIA:** Entre el 51% y el 79% de la capacidad.
- **BAJA:** Menor al 50% de la capacidad.

METEOROLOGÍA

- SIN PROCEDIMIENTOS DISPONIBLES..**
- IMC:** Fenómenos Meteorológicos adversos.
- VMC:** con presencia de fenómenos significativos.
- VMC:** CAVOK SKC NSC

Fuente : Servicio Meteorológico Nacional

MENDOZA

Aeropuerto Internacional - El Plumerillo.



INFRAESTRUCTURA AEROPORTUARIA - CNS



*Sin información que afecte la capacidad.

***El ACC asignará horas de despegue para ajustarse a las medidas ATFM previstas.**



Originador	Afectado	Medida ATFM	Inicio (UTC)	Fin (UTC)	Motivo
FMU EZE	SACF	MIT 15 NM VÍA SOLER/ORABA/PAMAL HACIA SCEL	21-04-2026 13:30 23:30	28-04-2026 19:30 03:30	PASSBACK DEMANDA SCEL
FMU EZE	SAEF	MINIT 7 MIN DESDE SAEF HACIA SCEL VÍA TOSOR	21-04-2026 13:30 23:30	28-04-2026 19:30 03:30	PASSBACK DEMANDA SCEL
FMU EZE	SAMF - SACF	MIT 40 NM ENTRE VUELOS NAC MIT 20 NM ENTRE VUELOS INT Y ENTRE VUELOS INT/NAC DESDE SAMF HACIA TMA BAIREZ VÍA LOLAS/SINAL - VÍA ELABO/RAXUR	13:00 00:00	16:00 02:00	DEMANDA

MEDIDAS ATFM externas – Cross Border

Originador	Afectado	MEDIDA	Inicio (UTC)	Fin (UTC)	Motivo
FMU CHILE	FMU EZE	MINIT 3 MIN VIA UMKAL/ASIMO HACIA SCEL	21-04-2026 00:00 14:00	28-04-2026 04:00 20:00	SVC FMU ANM (SCEZ)





FIR RESISTENCIA

Restricciones del espacio aéreo:

-

CNS:

-

Otras informaciones | Eventos especiales:

-

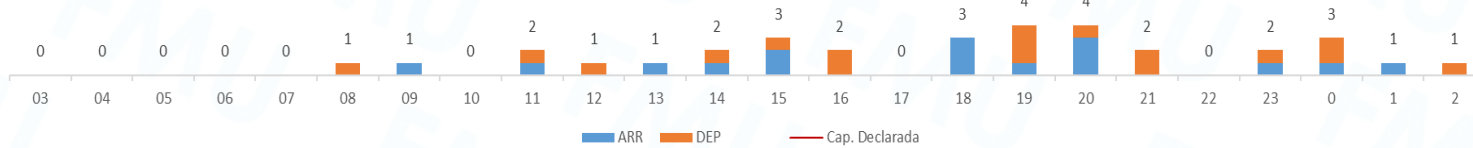


Información Gráfica de Demanda desde 260424 03:00 UTC / 260425 02:59 UTC Av. Com. Reg.
Fuente: Aeropuertos Argentina.

CAPACIDAD NO
DECLARADA.



ARRIBOS Y DESPEGUES



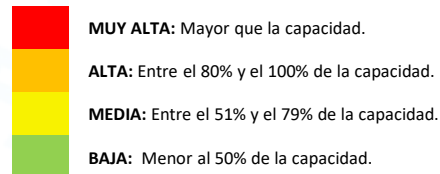
INFORMACION METEOROLOGIA

TAF IGUAZU: 240500Z 2406/2506 VRB02KT
CAVOK TX28/2418Z TN18/2409Z PROB40
2408/2411 2000 BR NSC BECMG 2412/2414
9999 BKN010

DATOS ESTIMADOS PARA EL DIA DE LA FECHA

	MAÑANA 09:00 - 14:59	TARDE 15:00 - 20:59	NOCHE 21:00 - 02:59
PRONOSTICO	BR		
DEMANDA PREVISTA			

DEMANDA



METEOROLOGÍA

SIN PROCEDIMIENTOS DISPONIBLES..
IMC: Fenómenos Meteorológicos adversos.
VMC: con presencia de fenómenos significativos.
VMC: CAVOK SKC NSC

Fuente : Servicio Meteorológico Nacional

IGUAZU



Aeropuerto Internacional - Cataratas del Iguazú.

INFRAESTRUCTURA AEROPORTUARIA - CNS

(NOTAM A964/2026) ILS MM 75.0 MHZ RWY 31 U/S FM
2026-03-13 15:14 TO 2026-06-05 21:00

*Sin información que afecte la capacidad.

***El ACC asignará horas de despegue para ajustarse a las medidas ATFM previstas.**

Viernes 24/04/2026

MEDIDAS ATFM aplicadas por la FMU EZE



FIR
RESISTENCIA

Originador	Afectado	Medida ATFM	Inicio (UTC)	Fin (UTC)	Motivo
FMU EZE	SAEF	MIT 50 NM DESDE SAEF HACIA SARR VÍA OPNIN/GEGUS – VÍA TODES/RIOKA/KORTA	08-02-2026 00:00	30-04-2026 23:59	CNS LIMITADA SARR
FMU EZE	SARR	MIT 40 NM ENTRE VUELOS NAC DESDE SARR HACIA TMA BAIRES VÍA TODES/RIOKA/KORTA – GEGUS	00:00	02:00	DEMANDA

Medias ATFM externas – Cross Border

Originador	Afectado	MEDIDA	Inicio (UTC)	Fin (UTC)	Motivo
-	-	-	-	-	-



Viernes 24/04/2026

Información NOTAM



FIR COMODORO

Restricciones del espacio aéreo:

-

CNS :

-

Otras informaciones | Eventos especiales:

-



Información Gráfica de Demanda desde 260424 03:00 UTC / 260425 02:59 UTC Av. Com. Reg.

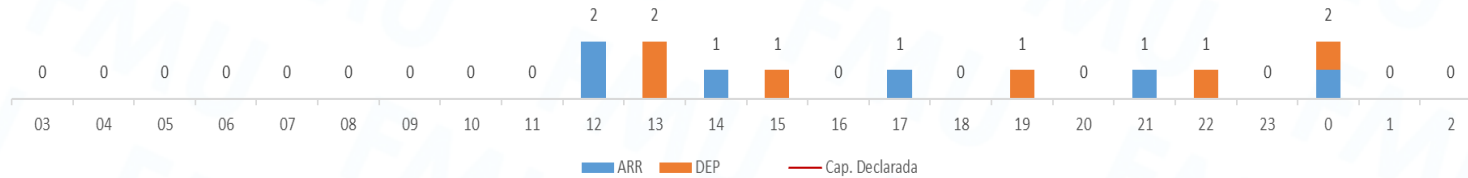
Fuente: Aeropuertos Argentina.

CAPACIDAD DECLARADA.
MOVIMIENTOS/HR



ARRIBOS Y DESPEGUES

11



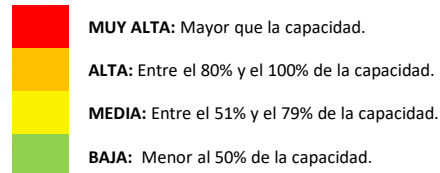
INFORMACION METEOROLOGIA

TAF USHUAIA: 240500Z 2406/2506 27010KT
9999 FEW030 BKN040 TX06/2418Z
TN09/2406Z BECMG 2407/2410 25015KT
6000 -SN SCT010 OVC020 BECMG 2412/2415
25015G30KT 3000 SHSN BKN008 OVC020
TEMPO 2422/2424 25025G35KT

DATOS ESTIMADOS PARA EL DIA DE LA FECHA

	MAÑANA 09:00 - 14:59	TARDE 15:00 - 20:59	NOCHE 21:00 - 02:59
PRONOSTICO	SHSN		
DEMANDA PREVISTA			

DEMANDA



METEOROLOGÍA


SIN PROCEDIMIENTOS DISPONIBLES..
IMC: Fenómenos Meteorológicos adversos.
VMC: con presencia de fenómenos significativos.
VMC: CAVOK SKC NSC

USHUAIA

Aeropuerto Internacional Malvinas Argentinas.



INFRAESTRUCTURA AEROPORTUARIA - CNS



*Sin información que afecte la capacidad.

***El ACC asignará horas de despegue para ajustarse a las medidas ATFM previstas.**

Viernes 24/04/2026

MEDIDAS ATFM aplicadas por la FMU EZE



FIR
COMODORO

Originador	Afectado	Medida ATFM	Inicio (UTC)	Fin (UTC)	Motivo
FMU EZE	SAVF	MIT 40 NM DESDE SAVF HACIA TMA BAIRES VIA KIMID/SANBU - PUGLI/PULNA	15:00	17:00	DEMANDA

Medias ATFM externas – Cross Border

Originador	Afectado	MEDIDA	Inicio (UTC)	Fin (UTC)	Motivo
-	-	-	-	-	-



- **TELEFONOS:** +54 (011) 4480 2318 / RTI 57318
+54 (011) 15 7024 5542
- **EMAIL:** fmueze@eana.com.ar
- **PUBLICACIONES:** <https://eana.com.ar/servicios#mensaje-atfm>
- **SUSCRIPCION A NEWSLETTER MSG ATFM:** publicaciones-atfm@eana.com.ar
- **WEB CADENA OIS CANSO:** <https://www.cadenaois.org/index.html>



**Secretaría
de Transporte**
Ministerio de Economía

EANA | NAVEGACIÓN
AÉREA ARGENTINA

**FMU EZE | Gestión de Afluencia
Área de Gestión Pre-Táctica**