

PLAN DIARIO ATFM

FMU EZEIZA

Fecha: 14 de Junio de 2026 a las 07:00 Hs UTC

Vigencia: 07:00 Hs UTC del día 14 de Junio de 2026

03:00 Hs UTC del día 15 de Junio de 2026



Secretaría
de Transporte
Ministerio de Economía

EANA | NAVEGACIÓN
AÉREA ARGENTINA

FMU EZE | Gestión de Afluencia
Área de gestión pre-táctica

Domingo 14/06/2026

Información NOTAM



FIR
EZEIZA

Restricciones del espacio aéreo:

(NOTAM A1431/2026) PJE WILL TAKE PLACE IN AD PERGAMINO-BUENOS AIRES- COORD GEO 335512S/0603854W RDO 2NM. AFFECTS AWY W10 GND FL100 FRI-SAT-SUN, SR-SS FM: 2026-04-17 10:20 TO: 2026-07-12 21:10

(NOTAM A2159/2026) PJE WILL TAKE PLACE IN AD CASILDA -SANTA FE- COORD GEO 330343S/0611238W RDO 2NM AFFECTS TMA ROSARIO, AWY W24 F) GND G) FL120 DLY SR-SS. FM 2026-06-04 19:03 TO 2026-09-02 21:50.

(SUP AIP A106/2026) ATS CONTINGENCY PROCEDURES ACTIVATED. FM 2026-04-24 15:00 TO 2027-04-21 15:00.

CNS:

(NOTAM A2133/2026) VOR/DME OEL CHOELE CHOEL 113.4 CH81X U/S. FM 2026-06-03 13:45 TO 2026-06-26 21:00.

Otras informaciones | Eventos especiales:

-



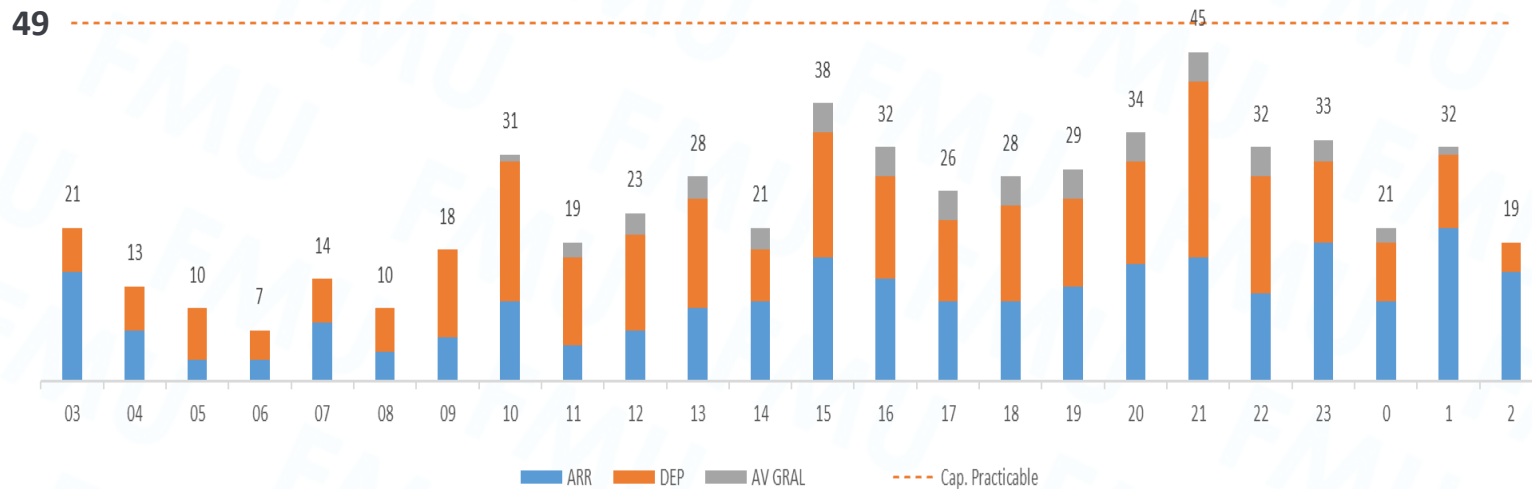
BAIRES CONTROL

DESPEGUES - ARRIBOS

MOVIMIENTOS/HR



Capacidad declarada 63, Practicable 49.



- Demanda Prevista.

MAÑANA 09:00 a 14:59 UTC	TARDE 15:00 a 20:59 UTC	NOCHE 21:00 a 02:59 UTC

DEMANDA

- **MUY ALTA:** Mayor que la capacidad practicable.
- **ALTA:** Entre el 80% y el 100% de la capacidad practicable.
- **MEDIA:** Entre el 51% y el 79% de la capacidad practicable.
- **BAJA:** Menor al 50% de la capacidad practicable.

INFRAESTRUCTURA AEROPORTUARIA- RESTRICCIONES DEL ESPACIO AÉREO - CNS - OTRAS INFORMACIONES

*_

MEDIDAS ATFM PREVISTAS

ARPTO. SECTOR	MEDIDA	DESDE	HASTA	MOTIVO
TMA BAIRES	MDI 7 MIN HACIA SCEL	26-05-2026 12:30 22:30	16-06-2026 19:00 03:00	PASSBACK SCEL
SAEZ	MDI 5 MIN HACIA SARR	08-02-2026 00:00	30-06-2026 23:59	CNS LIMITADA SARR
SABE	MDI 5 MIN HACIA SARR	08-02-2026 00:00	30-06-2026 23:59	CNS LIMITADA SARR
SADF	MDI 5 MIN HACIA SARR	08-02-2026 00:00	30-06-2026 23:59	CNS LIMITADA SARR
SABE	MDI 3 MIN	10:00 13:00 20:00	11:00 16:00 23:00	DEMANDA
SADF	MDI 5 MIN	10:00	23:59	DEMANDA

Información Gráfica de Demanda desde 260614 03:00 UTC / 260615 02:59 UTC Av. Com. Reg.

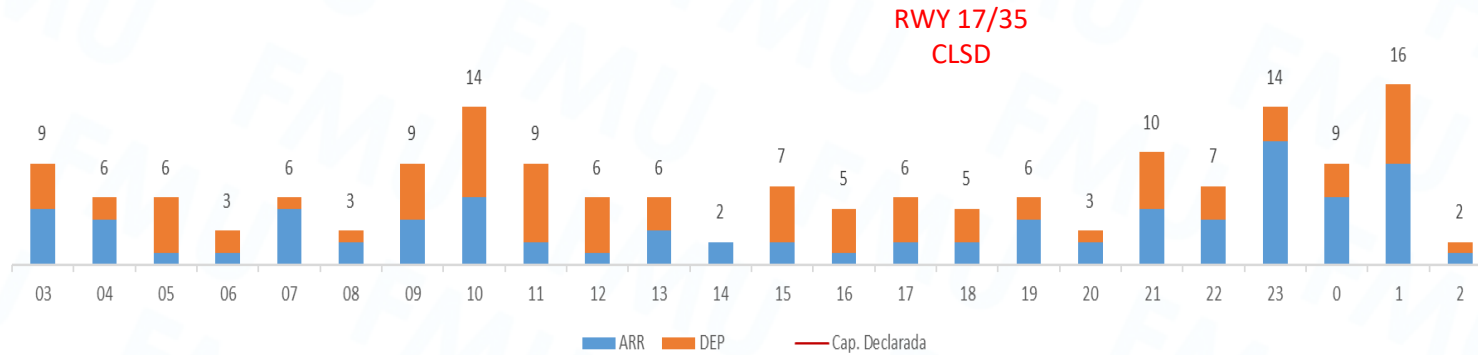
Fuente: Aeropuertos Argentina.

CAPACIDAD DECLARADA.
MOVIMIENTOS/HR

29



ARRIBOS Y DESPEGUES



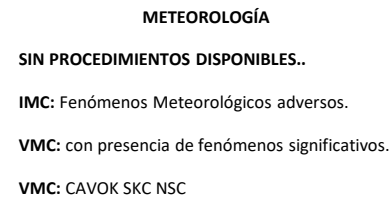
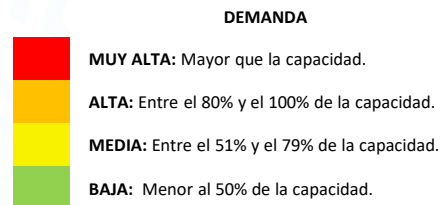
INFORMACION METEOROLOGIA

TAF EZEIZA: 140500Z 1406/1506 20006KT
9999 FEW020 TX12/1418Z TN02/1410Z
BECMG 1407/1409 CAVOK BECMG 1421/1423
VRB03KT BECMG 1504/1506 29005KT =

Fuente : Servicio Meteorológico Nacional

DATOS ESTIMADOS PARA EL DIA DE LA FECHA

	MAÑANA 09:00 - 14:59	TARDE 15:00 - 20:59	NOCHE 21:00 - 02:59
PRONOSTICO	ALTA	ALTA	ALTA
DEMANDA PREVISTA	ALTA	ALTA	MUY ALTA



EZEIZA



Aeropuerto Internacional Ministro Pistarini.

INFRAESTRUCTURA AEROPORTUARIA - CNS

(NOTAM A2369/2026) RWY 17/35 CLSD WIP MAINT 13 1000-1630, 14, 16 AND 18 1000-2200, 15, 17, 19 1600-2200 AND 20 1000-1700

*Sin información que afecte la capacidad.

MEDIDAS ATFM PREVISTAS

ARPTO. SECTOR	MEDIDA	DESDE	HASTA	MOTIVO
TMA BAIRES	MDI 7 MIN HACIA SCEL	26-05-2026 12:30 22:30	16-06-2026 19:00 03:00	PASSBACK SCEL
SAEZ	MDI 5 MIN HACIA SARR	08-02-2026 00:00	30-06-2026 23:59	CNS LIMITADA SARR

Información Gráfica de Demanda desde 260614 03:00 UTC / 260615 02:59 UTC Av. Com. Reg.

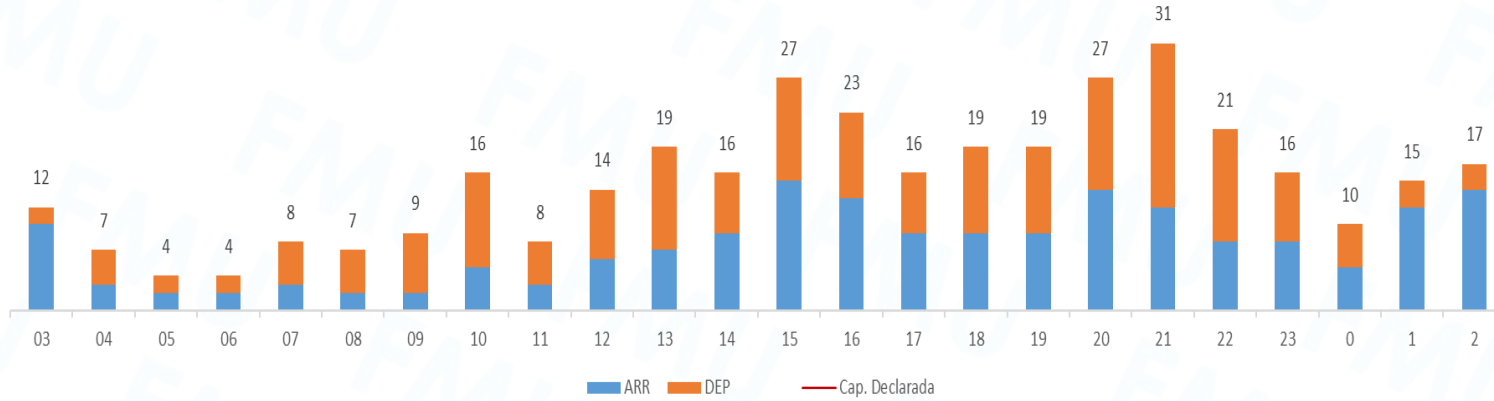
Fuente: Aeropuertos Argentina.

CAPACIDAD DECLARADA.
MOVIMIENTOS/HR

39



ARRIBOS Y DESPEGUES



INFORMACION METEOROLOGIA

TAF AEROPARQUE: 140500Z 1406/1506
23010KT CAVOK TX10/1418Z TN05/1410Z
BECMG 1414/1416 25005KT =

Fuente : Servicio Meteorológico Nacional

DATOS ESTIMADOS PARA EL DIA DE LA FECHA

	MAÑANA 09:00 - 14:59	TARDE 15:00 - 20:59	NOCHE 21:00 - 02:59
PRONOSTICO	VERDE	VERDE	VERDE
DEMANDA PREVISTA	VERDE	AMARILLO	ROJO

DEMANDA

■	MUY ALTA: Mayor que la capacidad.
■	ALTA: Entre el 80% y el 100% de la capacidad.
■	MEDIA: Entre el 51% y el 79% de la capacidad.
■	BAJA: Menor al 50% de la capacidad.

METEOROLOGÍA

■	SIN PROCEDIMIENTOS DISPONIBLES..
■	IMC: Fenómenos Meteorológicos adversos.
■	VMC: con presencia de fenómenos significativos.
■	VMC: CAVOK SKC NSC

AEROPARQUE

Aeropuerto Internacional Jorge Newbery.



INFRAESTRUCTURA AEROPORTUARIA - CNS



*Sin información que afecte la capacidad.

MEDIDAS ATFM PREVISTAS

ARPTO. SECTOR	MEDIDA	DESDE	HASTA	MOTIVO
TMA BAIRES	MDI 7 MIN HACIA SCEL	26-05-2026 12:30 22:30	16-06-2026 19:00 03:00	PASSBACK SCEL
SABE	MDI 5 MIN HACIA SARR	08-02-2026 00:00	30-06-2026 23:59	CNS LIMITADA SARR
SABE	MDI 3 MIN	10:00 13:00 20:00	11:00 16:00 23:00	DEMANDA



Información Gráfica de Demanda desde 260614 03:00 UTC / 260615 02:59 UTC

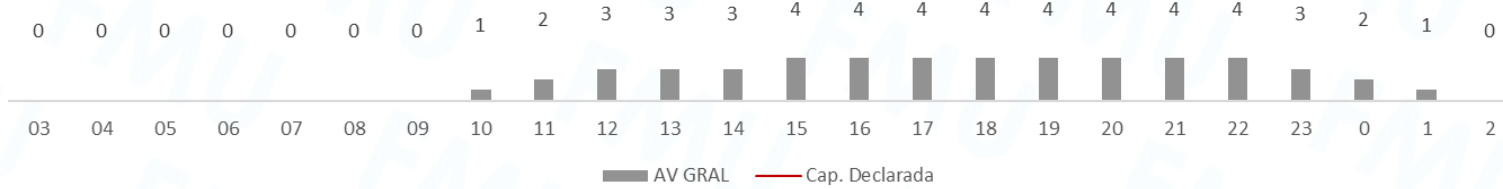
Fuente: EANA

CAPACIDAD DECLARADA.
MOVIMIENTOS/HR

29



ARRIBOS Y DESPEGUES



INFORMACION METEOROLOGIA

TAF SAN FERNANDO: 140500Z 1406/1506
20010KT CAVOK TX11/1418Z TN04/1410Z
BECMG 1414/1416 23005KT =

Fuente : Servicio Meteorológico Nacional

DATOS ESTIMADOS PARA EL DIA DE LA FECHA

	MAÑANA 09:00 - 14:59	TARDE 15:00 - 20:59	NOCHE 21:00 - 02:59
PRONOSTICO			
DEMANDA PREVISTA			

DEMANDA	METEOROLOGÍA
MUY ALTA: Mayor que la capacidad.	SIN PROCEDIMIENTOS DISPONIBLES..
ALTA: Entre el 80% y el 100% de la capacidad.	IMC: Fenómenos Meteorológicos adversos.
MEDIA: Entre el 51% y el 79% de la capacidad.	VMC: con presencia de fenómenos significativos.
BAJA: Menor al 50% de la capacidad.	VMC: CAVOK SKC NSC

SAN FERNANDO

Aeropuerto Internacional.



INFRAESTRUCTURA AEROPORTUARIA - CNS

*_

*Sin información que afecte la capacidad.

MEDIDAS ATFM PREVISTAS

ARPTO. SECTOR	MEDIDA	DESDE	HASTA	MOTIVO
TMA BAIRES	MDI 7 MIN HACIA SCEL	26-05-2026 12:30 22:30	16-06-2026 19:00 03:00	PASSBACK SCEL
SADF	MDI 5 MIN HACIA SARR	08-02-2026 00:00	30-06-2026 23:59	CNS LIMITADA SARR
SADF	MDI 5 MIN	10:00	23:59	DEMANDA

Información Gráfica de Demanda desde 260614 03:00 UTC / 260615 02:59 UTC Av. Com. Reg.

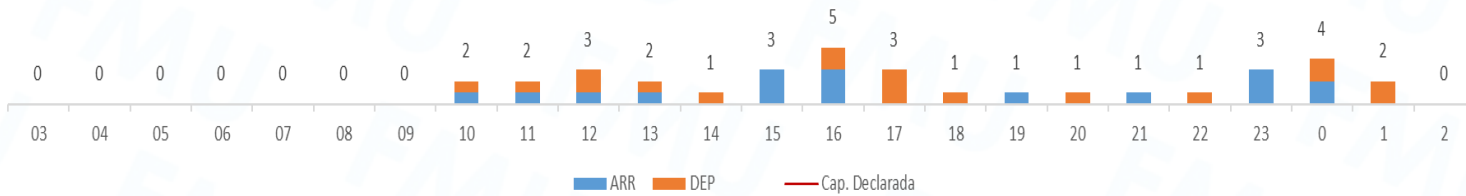
Fuente: Aeropuertos Argentina.

CAPACIDAD DECLARADA.
MOVIMIENTOS/HR

29



ARRIBOS Y DESPEGUES



INFORMACION METEOROLOGIA

TAF BARILOCHE: 140500Z 1406/1506
16005KT CAVOK TX06/1418Z TNM06/1411Z =

Fuente : Servicio Meteorológico Nacional

DATOS ESTIMADOS PARA EL DIA DE LA FECHA

	MAÑANA 09:00 - 14:59	TARDE 15:00 - 20:59	NOCHE 21:00 - 02:59
PRONOSTICO			
DEMANDA PREVISTA			


DEMANDA	METEOROLOGÍA
■ MUY ALTA: Mayor que la capacidad.	SIN PROCEDIMIENTOS DISPONIBLES..
■ ALTA: Entre el 80% y el 100% de la capacidad.	IMC: Fenómenos Meteorológicos adversos.
■ MEDIA: Entre el 51% y el 79% de la capacidad.	VMC: con presencia de fenómenos significativos.
■ BAJA: Menor al 50% de la capacidad.	VMC: CAVOK SKC NSC

BARILOCHE

Aeropuerto Internacional Tte. Luis Candelaria.



INFRAESTRUCTURA AEROPORTUARIA - CNS



*Sin información que afecte la capacidad.

*El ACC asignará horas de despegue para ajustarse a las medidas ATFM previstas.

Domingo 14/06/2026

MEDIDAS ATFM aplicadas por la FMU EZE

Originador	Afectado	MEDIDA	Inicio (UTC)	Fin (UTC)	Motivo
FMU EZE	SABE	MDI 3 MIN	10:00 13:00 20:00	11:00 16:00 23:00	DEMANDA
FMU EZE	SADF	MDI 5 MIN	10:00	23:59	DEMANDA
FMU EZE	SAZS - SAZY - SAZN	MIT 40 MN VÍA ASADA	23:00	03:00	DEMANDA
FMU EZE	SACF	MIT 40 NM ENTRE VUELOS NAC VIA ROS MIT 15 NM ENTRE VUELOS INT Y ENTRE VUELOS INT/NAC VÍA ROS MIT 20 NM DESDE SACF HACIA TMA BAIRES VÍA MJZ	09:00 14:00	11:00 02:00	DEMANDA
FMU EZE	SAMF - SACF	MIT 40 NM ENTRE VUELOS NAC MIT 15 NM ENTRE VUELOS INT Y ENTRE VUELOS INT/NAC DESDE SAMF HACIA TMA BAIRES VÍA LOLAS/SINAL - VÍA ELABO/RAXUR	20:00	02:00	DEMANDA
FMU EZE	SUEO	MIT 30 NM DESDE SUEO HACIA TMA BAIRES VÍA PAPIX/KUKEN	09:00 18:00	11:00 23:59	DEMANDA



Domingo 14/06/2026

MEDIDAS ATFM aplicadas por la FMU EZE

Originador	Afectado	MEDIDA	Inicio (UTC)	Fin (UTC)	Motivo
FMU EZE	TMA BAIRE	MDI 7 MIN DESDE TMA BAIRE HACIA SCEL	26-05-2026 12:30 22:30	16-06-2026 19:00 03:00	PASSBACK SCEL
FMU EZE	SAEF	MINIT 7 MIN DESDE SAEF HACIA SCEL VÍA TOSOR	26-05-2026 13:30 23:30	16-06-2026 19:30 03:30	PASSBACK SCEL
FMU EZE	SAEF	MIT 40 NM DESDE SAEF HACIA SARR ENTRE VUELOS DEL MISMO AEROPUERTO DE PROCEDENCIA VIA GEGUS – OPNIN – TODES – RIOKA – KORTA	08-02-2026 00:00	30-06-2026 23:59	CNS LIMITADA SARR
FMU EZE	SAEZ	MDI 5 MIN HACIA SARR	08-02-2026 00:00	30-06-2026 23:59	CNS LIMITADA SARR
FMU EZE	SABE	MDI 5 MIN HACIA SARR	08-02-2026 00:00	30-06-2026 23:59	CNS LIMITADA SARR
FMU EZE	SADF	MDI 5 MIN HACIA SARR	08-02-2026 00:00	30-06-2026 23:59	CNS LIMITADA SARR

Medias ATFM externas – Cross Border

Originador	Afectado	MEDIDA	Inicio (UTC)	Fin (UTC)	Motivo
FMU CHILE	FMU EZE	MINIT 3 MIN VIA UMKAL/ASIMO HACIA SCEL	26-05-2026 14:00 00:00	16-06-2026 20:00 04:00	SVC FMU ANM (SCEZ)

Domingo 14/06/2026

Información NOTAM



FIR
CORDOBA

Restricciones del espacio aéreo:

(SUP AIP A111/2026) ATS CONTINGENCY PROCEDURES ACTIVATED. FM 2026-04-27 15:00 TO 2027-04-21 15:00.

CNS:

-

Otras informaciones | Eventos especiales:

-

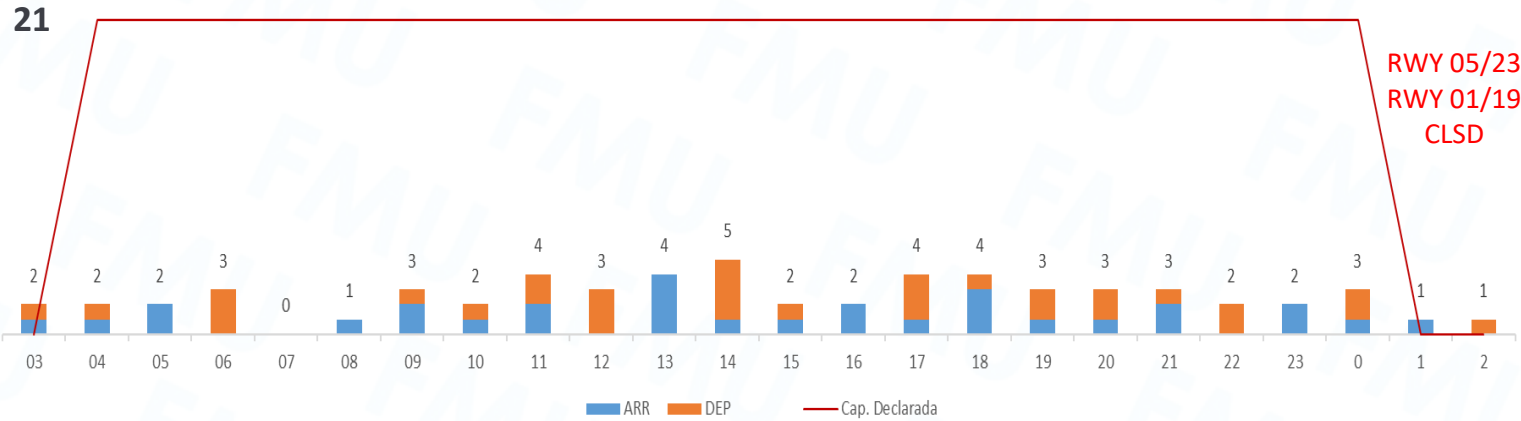


Información Gráfica de Demanda desde 260614 03:00 UTC / 260615 02:59 UTC Av. Com. Reg.
Fuente: Aeropuertos Argentina.

CAPACIDAD DECLARADA.
MOVIMIENTOS/HR



ARRIBOS Y DESPEGUES



INFRAESTRUCTURA AEROPORTUARIA - CNS

(NOTAM A1730/2026) RWY 05/23 CLSD WIP MAINT DLY 0100-0300. FM 2026-06-02 TO 2026-06-21.

(NOTAM A2217/2026) RWY 01/19 CLSD DLY 0100-0300. FM 2026-06-08 TO 2026-06-21.

*Sin información que afecte la capacidad.

Durante Cierre, y/o Limitaciones en RWY 01/19, SACO estará exceptuado de las medidas ATFM vía MJZ

*El ACC asignará horas de despegue para ajustarse a las medidas ATFM previstas.



INFORMACION METEOROLOGIA

TAF CORDOBA: 140500Z 1406/1506 23010KT 9999 OVC015 TX13/1418Z TN04/1406Z BECMG 1408/1411 16005KT 5000 BR BKN010 OVC020 BECMG 1414/1417 06010KT 9999 NSW BKN025 BECMG 1503/1506 36005KT 4000 BR SCT020 =

DATOS ESTIMADOS PARA EL DIA DE LA FECHA

	MAÑANA 09:00 - 14:59	TARDE 15:00 - 20:59	NOCHE 21:00 - 02:59
PRONOSTICO	BR		
DEMANDA PREVISTA			

<p>DEMANDA</p> <ul style="list-style-type: none"> ■ MUY ALTA: Mayor que la capacidad. ■ ALTA: Entre el 80% y el 100% de la capacidad. ■ MEDIA: Entre el 51% y el 79% de la capacidad. ■ BAJA: Menor al 50% de la capacidad. 	<p>METEOROLOGÍA</p> <ul style="list-style-type: none"> SIN PROCEDIMIENTOS DISPONIBLES.. IMC: Fenómenos Meteorológicos adversos. VMC: con presencia de fenómenos significativos. VMC: CAVOK SKC NSC
--	---

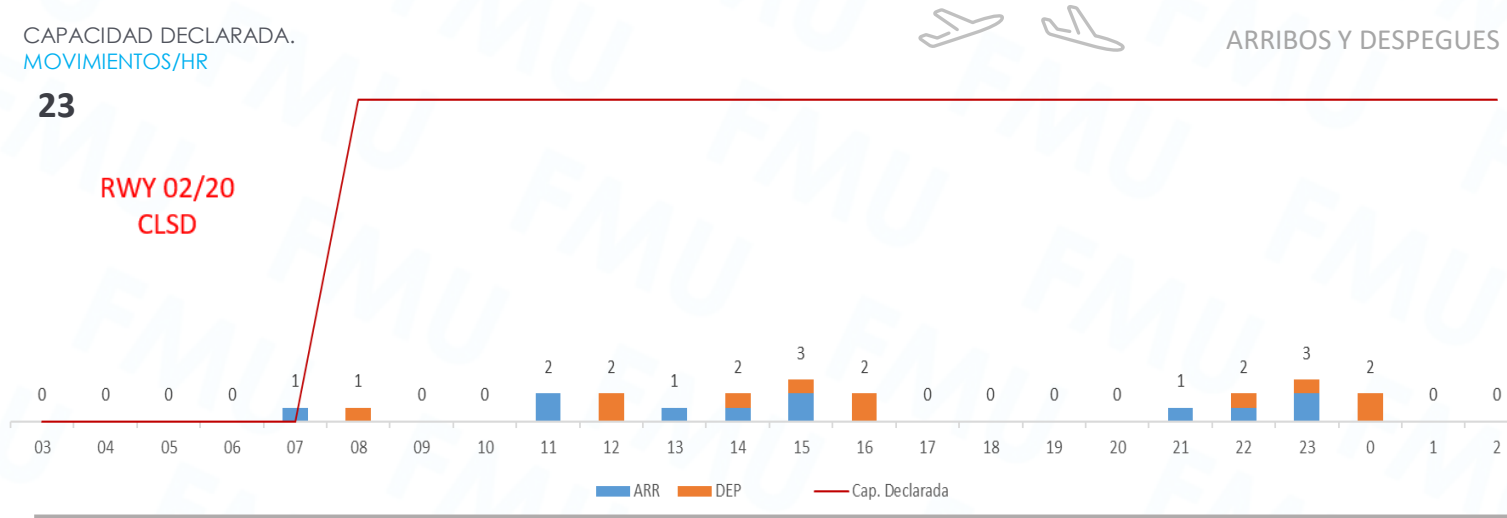
Fuente : Servicio Meteorológico Nacional

Información Gráfica de Demanda desde 260614 03:00 UTC / 260615 02:59 UTC Av. Com. Reg.
Fuente: Aeropuertos Argentina.

CAPACIDAD DECLARADA.
MOVIMIENTOS/HR

23

RWY 02/20
CLSD



ARRIBOS Y DESPEGUES

SALTA



Aeropuerto Internacional
General Martín Miguel de Güemes.

INFRAESTRUCTURA AEROPORTUARIA - CNS

(NOTAM A2302/2026) RWY 02/20 CLSD 13 0100-0700, 14 0140-0700, 15 0530-0900, 16 0130-0900, 180030-0900, 19 0530-0900, 20 0130-0700, 21 0200-0700, 22 0530-0830, 23 0100-0900 AND 25 0030-0930.

*Sin información que afecte la capacidad.

*El ACC asignará horas de despegue para ajustarse a las medidas ATFM previstas.



INFORMACION METEOROLOGIA

TAF SALTA: 140500Z 1406/1506 34005KT
5000 BR BKN008 TX16/1418Z TN08/1410Z
BECMG 1407/1410 1200 BR OVC003 BECMG
1413/1416 05005KT 9999 NSW SCT010
BKN030 BECMG 1500/1503 32005KT 0900 DZ
BR OVC008 =

Fuente : Servicio Meteorológico Nacional

DATOS ESTIMADOS PARA EL DIA DE LA FECHA

	MAÑANA 09:00 - 14:59	TARDE 15:00 - 20:59	NOCHE 21:00 - 02:59
PRONOSTICO	BR		DZ BR
DEMANDA PREVISTA			

	DEMANDA	METEOROLOGÍA
■	MUY ALTA: Mayor que la capacidad.	SIN PROCEDIMIENTOS DISPONIBLES..
■	ALTA: Entre el 80% y el 100% de la capacidad.	IMC: Fenómenos Meteorológicos adversos.
■	MEDIA: Entre el 51% y el 79% de la capacidad.	VMC: con presencia de fenómenos significativos.
■	BAJA: Menor al 50% de la capacidad.	VMC: CAVOK SKC NSC

Originador	Afectado	Medida ATFM	Inicio (UTC)	Fin (UTC)	Motivo
FMU EZE	SACF	MIT 15 NM VÍA SOLER/ORABA/PAMAL HACIA SCEL	26-05-2026 23:30 13:30	16-06-2026 03:30 19:30	PASSBACK SCEL
FMU EZE	SACF	MIT 25 NM VÍA SARNA– IREKA –SIKOB DESDE SACF HACIA SARR (EXC DESDE SACO HACIA SARR)	08-02-2026 00:00	30-06-2026 23:59	CNS LIMITADA SARR
FMU EZE	SAMF-SACF	MIT 25 NM VÍA PAMAL –SOLER – MUBLU DESDE SAMF HACIA SARR (EXC DESDE SAME HACIA SARR)	08-02-2026 00:00	30-06-2026 23:59	CNS LIMITADA SARR
FMU EZE	SACF	MIT 40 NM ENTRE VUELOS NAC VIA ROS MIT 15 NM ENTRE VUELOS INT Y ENTRE VUELOS INT/NAC VÍA ROS MIT 20 NM DESDE SACF HACIA TMA BAIRES VÍA MJZ	09:00 14:00	11:00 02:00	DEMANDA
FMU EZE	SAMF - SACF	MIT 40 NM ENTRE VUELOS NAC MIT 15 NM ENTRE VUELOS INT Y ENTRE VUELOS INT/NAC DESDE SAMF HACIA TMA BAIRES VÍA LOLAS/SINAL - VÍA ELABO/RAXUR	20:00	02:00	DEMANDA

Durante Cierre, y/o Limitaciones en RWY 01/19, SACO estará exceptuado de las medidas ATFM vía MJZ

MEDIDAS ATFM externas – Cross Border

Originador	Afectado	MEDIDA	Inicio (UTC)	Fin (UTC)	Motivo
FMU CHILE	FMU EZE	MINIT 3 MIN VIA UMKAL/ASIMO HACIA SCEL	26-05-2026 00:00 14:00	16-06-2026 04:00 20:00	SVC FMU ANM (SCEZ)





FIR MENDOZA

Restricciones del espacio aéreo:

(SUP AIP A107/2026 AND A108/2026) ATS CONTINGENCY PROCEDURES ACTIVATED. FM 2026-04-24 15:00 TO 2027-04-21 15:00.

CNS:

-

Otras informaciones | Eventos especiales:

-



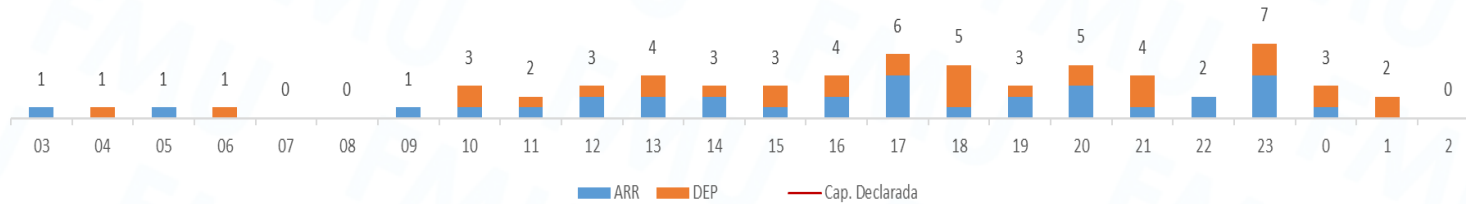
Información Gráfica de Demanda desde 260614 03:00 UTC / 260615 02:59 UTC Av. Com. Reg.
Fuente: Aeropuertos Argentina.

CAPACIDAD DECLARADA.
MOVIMIENTOS/HR



ARRIBOS Y DESPEGUES

29



INFORMACION METEOROLOGIA

TAF MENDOZA: 140500Z 1406/1506 VRB03KT
5000 BR OVC020 TX12/1420Z TN03/1410Z
BECMG 1414/1416 05010KT 9999 FEW030
BECMG 1502/1504 VRB03KT =

DATOS ESTIMADOS PARA EL DIA DE LA FECHA

	MAÑANA 09:00 - 14:59	TARDE 15:00 - 20:59	NOCHE 21:00 - 02:59
PRONOSTICO	BR		
DEMANDA PREVISTA			

DEMANDA

- **MUY ALTA:** Mayor que la capacidad.
- **ALTA:** Entre el 80% y el 100% de la capacidad.
- **MEDIA:** Entre el 51% y el 79% de la capacidad.
- **BAJA:** Menor al 50% de la capacidad.

METEOROLOGÍA

- SIN PROCEDIMIENTOS DISPONIBLES..**
- IMC:** Fenómenos Meteorológicos adversos.
- VMC:** con presencia de fenómenos significativos.
- VMC:** CAVOK SKC NSC

Fuente : Servicio Meteorológico Nacional

MENDOZA

Aeropuerto Internacional - El Plumerillo.



INFRAESTRUCTURA AEROPORTUARIA - CNS



*Sin información que afecte la capacidad.

***El ACC asignará horas de despegue para ajustarse a las medidas ATFM previstas.**



Originador	Afectado	Medida ATFM	Inicio (UTC)	Fin (UTC)	Motivo
FMU EZE	SACF	MIT 15 NM VÍA SOLER/ORABA/PAMAL HACIA SCEL	26-05-2026 23:30 13:30	16-06-2026 03:30 19:30	PASSBACK SCEL
FMU EZE	SAEF	MINIT 7 MIN DESDE SAEF HACIA SCEL VÍA TOSOR	26-05-2026 23:30 13:30	16-06-2026 03:30 19:30	PASSBACK SCEL
FMU EZE	SAMF-SACF	MIT 25 NM VÍA PAMAL –SOLER – MUBLU DESDE SAMF HACIA SARR (EXC DESDE SAME HACIA SARR)	08-02-2026 00:00	30-06-2026 23:59	CNS LIMITADA SARR
FMU EZE	SAMF - SACF	MIT 40 NM ENTRE VUELOS NAC MIT 15 NM ENTRE VUELOS INT Y ENTRE VUELOS INT/NAC DESDE SAMF HACIA TMA BAIRES VÍA LOLAS/SINAL - VÍA ELABO/RAXUR	20:00	02:00	DEMANDA

MEDIDAS ATFM externas – Cross Border

Originador	Afectado	MEDIDA	Inicio (UTC)	Fin (UTC)	Motivo
FMU CHILE	FMU EZE	MINIT 3 MIN VIA UMKAL/ASIMO HACIA SCEL	26-05-2026 00:00 14:00	16-06-2026 04:00 20:00	SVC FMU ANM (SCEZ)



Domingo 14/06/2026

Información NOTAM



FIR RESISTENCIA

Restricciones del espacio aéreo:

-

CNS:

-

Otras informaciones | Eventos especiales:

-



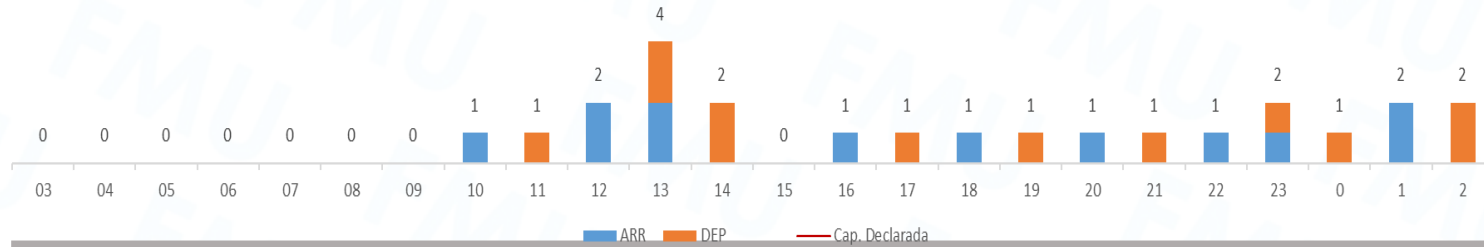
Información Gráfica de Demanda desde 260614 03:00 UTC / 260615 02:59 UTC Av. Com. Reg.

Fuente: Aeropuertos Argentina.

CAPACIDAD NO DECLARADA.



ARRIBOS Y DESPEGUES



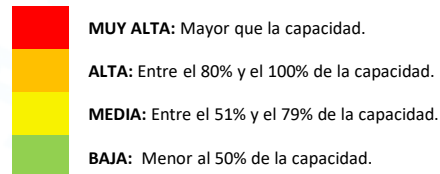
INFORMACION METEOROLOGIA

TAF IGUAZU: 140500Z 1406/1506 VRB02KT
2000 BR SCT020 TX18/1418Z TN09/1409Z
PROB40 1407/1412 0500 BCFG BECMG
1412/1414 CAVOK =

DATOS ESTIMADOS PARA EL DIA DE LA FECHA

	MAÑANA 09:00 - 14:59	TARDE 15:00 - 20:59	NOCHE 21:00 - 02:59
PRONOSTICO	BR BCFG		
DEMANDA PREVISTA	N/D	N/D	N/D

DEMANDA



METEOROLOGÍA

SIN PROCEDIMIENTOS DISPONIBLES..
IMC: Fenómenos Meteorológicos adversos.
VMC: con presencia de fenómenos significativos.
VMC: CAVOK SKC NSC


Fuente : Servicio Meteorológico Nacional

IGUAZU



Aeropuerto Internacional - Cataratas del Iguazú.

INFRAESTRUCTURA AEROPORTUARIA - CNS



*Sin información que afecte la capacidad.

***El ACC asignará horas de despegue para ajustarse a las medidas ATFM previstas.**

Domingo 14/06/2026

MEDIDAS ATFM aplicadas por la FMU EZE



FIR
RESISTENCIA

Originador	Afectado	Medida ATFM	Inicio (UTC)	Fin (UTC)	Motivo
FMU EZE	SAEF	MIT 40 NM DESDE SAEF HACIA SARR ENTRE VUELOS DEL MISMO AEROPUERTO DE PROCEDENCIA VIA GEGUS – OPNIN – TODES – RIOKA – KORTA	08-02-2026 00:00	30-06-2026 23:59	CNS LIMITADA SARR
FMU EZE	SACF	MIT 25 NM VÍA SARNA– IREKA –SIKOB DESDE SACF HACIA SARR (EXC DESDE SACO HACIA SARR)	08-02-2026 00:00	30-06-2026 23:59	CNS LIMITADA SARR

Medias ATFM externas – Cross Border

Originador	Afectado	MEDIDA	Inicio (UTC)	Fin (UTC)	Motivo
-	-	-	-	-	-



Domingo 14/06/2026

Información NOTAM



FIR COMODORO

Restricciones del espacio aéreo:

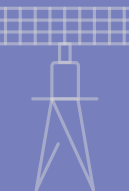
-

CNS :

-

Otras informaciones | Eventos especiales:

-



Información Gráfica de Demanda desde 260614 03:00 UTC / 260615 02:59 UTC Av. Com. Reg.

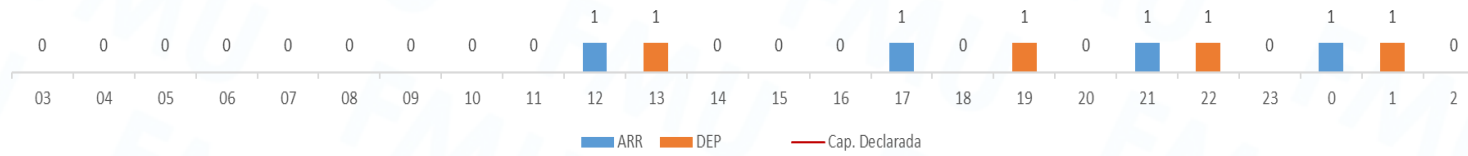
Fuente: Aeropuertos Argentina.

CAPACIDAD DECLARADA.
MOVIMIENTOS/HR



ARRIBOS Y DESPEGUES

11



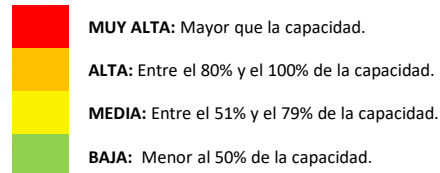
INFORMACION METEOROLOGIA

TAF USHUAIA: 132300Z 1400/1424
23030G40KT 5000 RA SCT020 OVC045
TX06/1418Z TN00/1411Z BECMG 1401/1403
19015KT 2500 RA BKN003 OVC010 BECMG
1411/1413 25010KT 9000 DZ BKN015 BECMG
1417/1419 36010KT 9999 NSW SCT025 =

DATOS ESTIMADOS PARA EL DIA DE LA FECHA

	MAÑANA 09:00 - 14:59	TARDE 15:00 - 20:59	NOCHE 21:00 - 02:59
PRONOSTICO	RA DZ		
DEMANDA PREVISTA			

DEMANDA



METEOROLOGÍA

- SIN PROCEDIMIENTOS DISPONIBLES..**
- IMC:** Fenómenos Meteorológicos adversos.
- VMC:** con presencia de fenómenos significativos.
- VMC:** CAVOK SKC NSC

USHUAIA

Aeropuerto Internacional Malvinas Argentinas.



INFRAESTRUCTURA AEROPORTUARIA - CNS



*Sin información que afecte la capacidad.

***El ACC asignará horas de despegue para ajustarse a las medidas ATFM previstas.**

Domingo 14/06/2026

MEDIDAS ATFM aplicadas por la FMU EZE



FIR
COMODORO

Originador	Afectado	Medida ATFM	Inicio (UTC)	Fin (UTC)	Motivo
-	-	-	-	-	-

Medias ATFM externas – Cross Border

Originador	Afectado	MEDIDA	Inicio (UTC)	Fin (UTC)	Motivo
-	-	-	-	-	-



- **TELEFONOS:** +54 (011) 4480 2318 / RTI 57318
+54 (011) 15 7024 5542
- **EMAIL:** fmueze@eana.com.ar
- **PUBLICACIONES:** <https://eana.com.ar/servicios#mensaje-atfm>
- **SUSCRIPCION A NEWSLETTER MSG ATFM:** publicaciones-atfm@eana.com.ar
- **WEB CADENA OIS CANSO:** <https://www.cadenaois.org/index.html>



**Secretaría
de Transporte**
Ministerio de Economía

EANA | NAVEGACIÓN
AÉREA ARGENTINA

**FMU EZE | Gestión de Afluencia
Área de Gestión Pre-Táctica**