PLAN DIARIO ATFM

FMU EZEIZA

Fecha: 16 de Noviembre de 2026 a las 07:00 Hs UTC

Vigencia: 07:00 Hs UTC del día 16 de Noviembre de 2026

03:00 Hs UTC del día 17 de Noviembre de 2026

Secretaría de Transporte
Ministerio de Economía

EANA | NAVEGACIÓN AÉREA ARGENTINA

FMU EZE | Gestión de Afluencia
Área de gestión pre-táctica

Lunes 16/11/2026

Información NOTAM

FIR EZEIZA

Restricciones del espacio aéreo:

(SUP AIP A106/2026) ATS CONTINGENCY PROCEDURES ACTIVATED. FM 2026-04-24 15:00 TO 2027-04-21 15:00.

(NOTAM A3524/2026) PJE WILL TAKE PLACE IN AD CASILDA -SANTA FE- COORD GEO: 330343S/0611238W RDO 2NM AFFECTS TMA ROSARIO, AWY W24 F)GND G)FL120 DLY SR-SS. FM 2026-08-27 13:31 TO 2026-11-24 22:50.

(NOTAM A3750/2026) PJE WILL TAKE PLACE IN AD ESPERANZA -SANTA FE- COORD GEO 312824S/0605043W RDO 2NM AFFECTS TMA PARANA AND AWY W8 GND FL 120 DLY SR-SS. FM 2026-09-11 14:39 TO 2026-12-09 22:55.

(NOTAM A4750/2026) SAR 68 MARCOS JUAREZ ESTE SECT II ACT AFFECTS AWY UW10 BTN ELABO AND XOPIS UT670 BTN RAXUR AND ENTIB UT684 BTN OGSAN AND RAXUR UZ113 BTN NINSI AND ELABO F) FL415 G) UNL 16-19 1500-1700 1900-2100 2300-0100 AND 20 1130-1330 1500-1700 1800-2000. FM 2026-11-16 15:00 TO 2026-11-20 20:00.

(NOTAM A4751/2026) SAR 68 MARCOS JUAREZ ESTE SECT I ACT AFFECTS AWY W10 AND UW10 BTN ELABO AND XOPIS UT670 BTN RAXUR AND ENTIB UT684 BTN OGSAN AND RAXUR, UZ113 BTN NINSI AND ELABO 2000FT AGL - FL 285 16-19 1500-1700 1900-2100 2300-0100 AND 20 1130-1330 1500-1700 1800-2000. FM 2026-11-16 15:00 TO 2026-11-20 20:00.

(NOTAM A4812/2026) TEMPO RESTRICTED AREA EXER MIL IN MARCOS JUAREZ E COORD GEO 325511S/0620315W - 31756S/0612305W - 341237S/0621028W -340117S/0631604W - 325357S/0621901W FLW ARC OF 15NM WITH CENTER IN VOR MARCOS JUAREZ AND CLSD SECT IN VERTEX 325511S/0620315W, AFFECTS AWY UW10 BTN ELABO AND XOPIS UT670 BTN RAXUR AND ENTIB, UT684 TN NOGSAN AND RAXUR, UZ113 BTN NINSI AND ELABO F) FL285 G) FL415 16-19 1500-1700 1900-2100 2300-0100 AND 20 1130-1330 1500-1700 AND 1800-2000. FM 2026-11-16 15:00 TO 2026-11-20 20:00.

CNS:

-

Otras informaciones | Eventos especiales:

-

EANA | NAVEGACIÓN AÉREA ARGENTINA

Lunes 16/11/2026

Información Gráfica de Demanda desde 261116 03:00 UTC / 261117 02:59 UTC

BAIRES CONTROL

DESPEGUES - ARRIBOS

MOVIMIENTOS/HR

Capacidad declarada 63, Practicable 49.

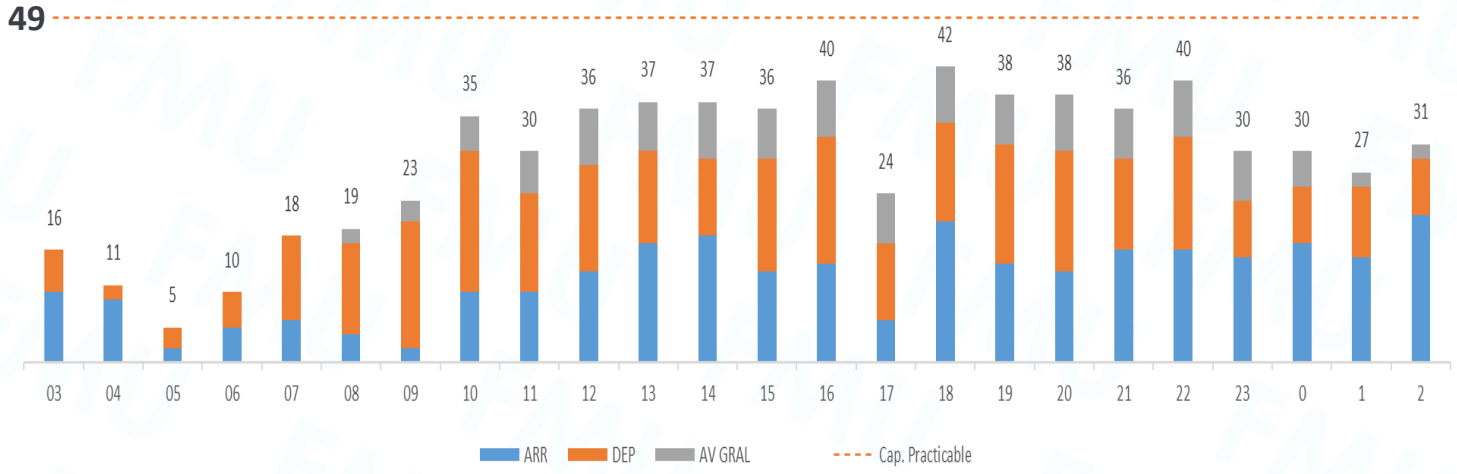

- Demanda Prevista.

MAÑANA 09:00 a 14:59 UTC	TARDE 15:00 a 20:59 UTC	NOCHE 21:00 a 02:59 UTC

DEMANDA

MUY ALTA: Mayor que la capacidad practicable.

ALTA: Entre el 80% y el 100% de la capacidad practicable.

MEDIA: Entre el 51% y el 79% de la capacidad practicable.

BAJA: Menor al 50% de la capacidad practicable.

INFRAESTRUCTURA AEROPORTUARIA- RESTRICCIONES DEL ESPACIO AÉREO - CNS - OTRAS INFORMACIONES

*-

*Sin información que afecte la capacidad.

MEDIDAS ATFM PREVISTAS

ARPTO. SECTOR	MEDIDA	DESDE	HASTA	MOTIVO
SABE	MDI 3 MIN	07:00 12:00	10:00 23:00	DEMANDA
SADF	MDI 5 MIN	07:00 12:00	10:00 23:00	DEMANDA

Lunes 16/11/2026

Información Gráfica de Demanda desde 261116 03:00 UTC / 261117 02:59 UTC Av. Com. Reg.
Fuente: Aeropuertos Argentina.

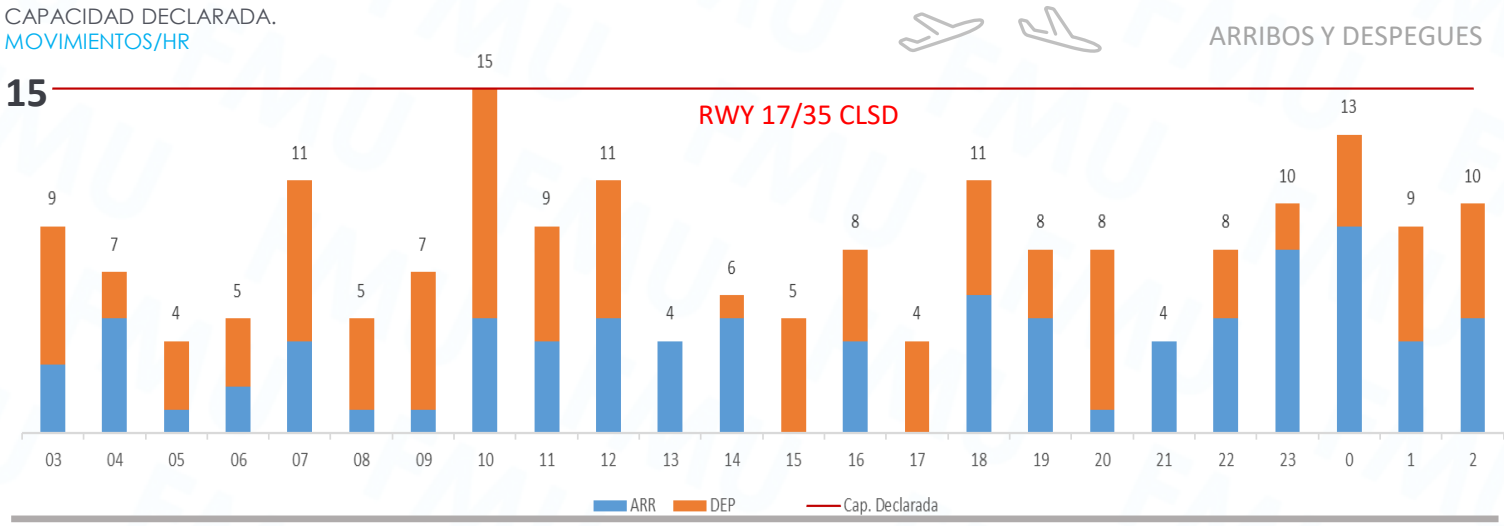

INFORMACION METEOROLOGIA

TAF EZEIZA: 160500Z 1606/1706 VRB03KT CAVOK TX29/1618Z TN17/1609Z BECMG 1606/1607 04006KT PROB30 TEMPO 1607/1611 **3000 BR** BECMG 1611/1613 04008KT SCT040 BKN200 BECMG 1703/1705 VRB03KT **7000 RA** SCT040 BKN100 =

Fuente : Servicio Meteorológico Nacional

DATOS ESTIMADOS PARA EL DIA DE LA FECHA

	MAÑANA 09:00 - 14:59	TARDE 15:00 - 20:59	NOCHE 21:00 - 02:59
PRONOSTICO	BR		
DEMANDA PREVISTA			

DEMANDA

MUY ALTA: Mayor que la capacidad.

ALTA: Entre el 80% y el 100% de la capacidad.

MEDIA: Entre el 51% y el 79% de la capacidad.

BAJA: Menor al 50% de la capacidad.

METEOROLOGÍA

SIN PROCEDIMIENTOS DISPONIBLES..

IMC: Fenómenos Meteorológicos adversos.

VMC: con presencia de fenómenos significativos.

VMC: CAVOK SKC NSC

EZEIZA

Aeropuerto Internacional Ministro Pistarini.

INFRAESTRUCTURA AEROPORTUARIA - CNS

(SUP AIP A231/2026) RWY 17/35 CLOSED DUE TO MAINTENANCE WORK. FM 2026-08-01 03:00 TO 2026-12-22 03:00.

(NOTAM A4795/2026) TEMPORARY OPERATIONAL PROCEDURES DUE TO WORKS IN THE MANEUVERING AREA WERE PUBLISHED IN SUP 262/2026 DUE TO STAGE III-A TO OPTIMIZE THE FLUENCY OF AIR OPERATIONS AND OPERATIONAL SAFETY). FM 2026-11-11 07:00 TO 2026-11-19 02:00.

(NOTAM A4834/2026) TWY H BTN TWY G AND THR 29 CLSD WIP MAINT. FM 2026-11-10 19:34 TO 2026-11-19 02:00.

(NOTAM A4825/2026) TWY G BTN TWY C Y TWY D CLSD WIP MAINT. FM 2026-11-10 19:34 TO 2026-11-19 02:00.

*Sin información que afecte la capacidad.

MEDIDAS ATFM PREVISTAS

ARPTO. SECTOR	MEDIDA	DESDE	HASTA	MOTIVO
-	-	-	-	-

EANA | NAVEGACIÓN AÉREA ARGENTINA

Obras en SAEZ | INFORMACIÓN IMPORTANTE
ETAPA 3-A

RECORDATORIO OPERATIVO

INTERVALO OPERATIVO 8 MINUTOS

✗ TWY ALPHA | ✗ TWY HOTEL

CALLES DE RODAJE DISPONIBLES

- ✓ TWY FOXTROT
- ✓ TWY GOLF entre RWY 11/29 y TWY D
- ✓ TWY ECO
- ✓ TWY DELTA entre plataforma principal y RWY 11/29

En condiciones de baja visibilidad, el desalojo de RWY 11 se realizará por:

TWY D

RWY 17/35
CERRADA

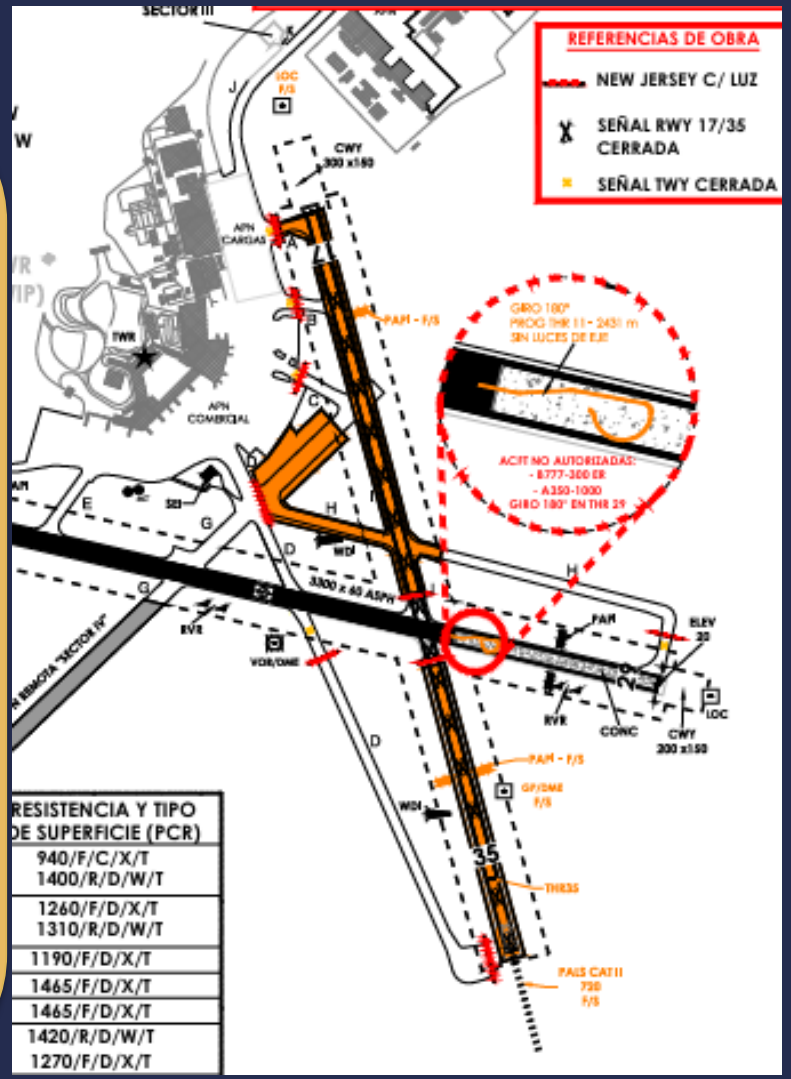

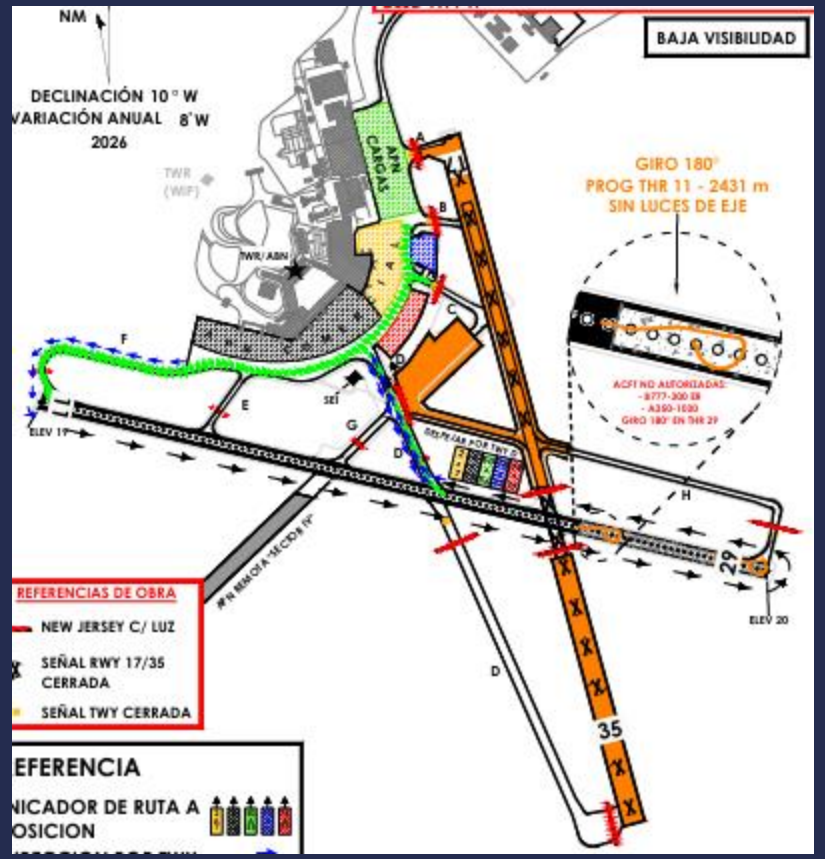

Fuente: SUP A 262/2026 · Vigencia Etapa III-A: DESDE: 11 NOV 2026 HASTA 19 NOV 2026

Ministerio de Argentina | EANA | NAVEGACIÓN AÉREA ARGENTINA

Lunes 16/11/2026

Información Gráfica de Demanda desde 261116 03:00 UTC / 261117 02:59 UTC Av. Com. Reg.
Fuente: Aeropuertos Argentina.

CAPACIDAD DECLARADA.
MOVIMIENTOS/HR

ARRIBOS Y DESPEGUES

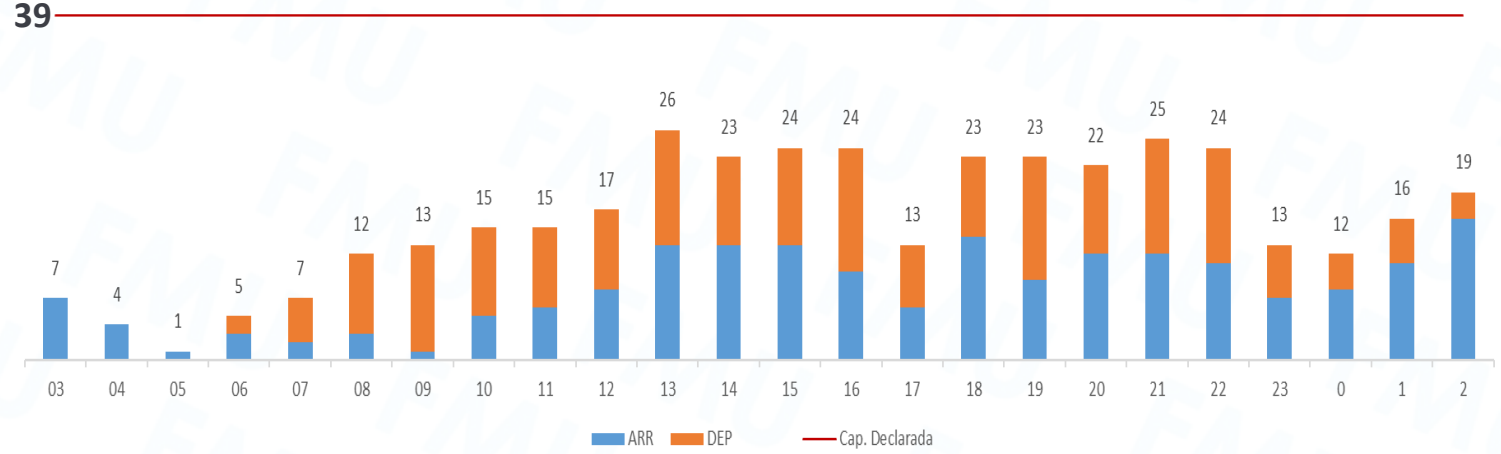

INFORMACION METEOROLOGIA

TAF AEROPARQUE: 160500Z 1606/1706 14005KT 9999 SCT010 TX25/1619Z TN20/1610Z BECMG 1614/1616 09010KT BKN040 PROB30 TEMPO 1617/1621 **6000 SHRA** BKN040 FEW045**TCU** BECMG 1704/1706 **5000 TSRA** BKN040 FEW045**CB** =

Fuente : Servicio Meteorológico Nacional

DATOS ESTIMADOS PARA EL DIA DE LA FECHA

	MAÑANA 09:00 - 14:59	TARDE 15:00 - 20:59	NOCHE 21:00 - 02:59
PRONOSTICO		SHRA TCU	SHRA TCU
DEMANDA PREVISTA			

DEMANDA

MUY ALTA: Mayor que la capacidad.

ALTA: Entre el 80% y el 100% de la capacidad.

MEDIA: Entre el 51% y el 79% de la capacidad.

BAJA: Menor al 50% de la capacidad.

METEOROLOGÍA

SIN PROCEDIMIENTOS DISPONIBLES..

IMC: Fenómenos Meteorológicos adversos.

VMC: con presencia de fenómenos significativos.

VMC: CAVOK SKC NSC

AEROPARQUE
Aeropuerto Internacional Jorge Newbery.

INFRAESTRUCTURA AEROPORTUARIA - CNS

(NOTAM A4676/2026) RWY 13/31 CLSD WIP MAINT 05 AND 07 0400-0700 14, **17,** 19, 21, 24, 26 AND 28 **0400-0800.**

*Sin información que afecte la capacidad.

MEDIDAS ATFM PREVISTAS

ARPTO. SECTOR	MEDIDA	DESDE	HASTA	MOTIVO
SABE	MDI 3 MIN	07:00 12:00	10:00 23:00	DEMANDA

EANA | NAVEGACIÓN AÉREA ARGENTINA

Lunes 16/11/2026

SAN FERNANDO
Aeropuerto Internacional.

Información Gráfica de Demanda desde 261116 03:00 UTC / 261117 02:59 UTC
Fuente: EANA



INFRAESTRUCTURA AEROPORTUARIA - CNS

-*

*Sin información que afecte la capacidad.

INFORMACION METEOROLOGIA

TAF SAN FERNANDO: 160500Z 1606/1706 14005KT CAVOK TX27/1618Z TN19/1609Z TEMPO 1607/1610 **4000 BR** SCT010 BECMG 1614/1616 09010KT BKN040 PROB30 TEMPO 1616/1621 **6000 SHRA** BKN040 FEW045**TCU** BECMG 1704/1706 **5000 TSRA** BKN040 FEW045**CB** =

Fuente : Servicio Meteorológico Nacional

DATOS ESTIMADOS PARA EL DIA DE LA FECHA

	MAÑANA 09:00 - 14:59	TARDE 15:00 - 20:59	NOCHE 21:00 - 02:59
PRONOSTICO	BR	SHRA TCU	SHRA TCU
DEMANDA PREVISTA			

DEMANDA

MUY ALTA: Mayor que la capacidad.

ALTA: Entre el 80% y el 100% de la capacidad.

MEDIA: Entre el 51% y el 79% de la capacidad.

BAJA: Menor al 50% de la capacidad.

METEOROLOGÍA

SIN PROCEDIMIENTOS DISPONIBLES..

IMC: Fenómenos Meteorológicos adversos.

VMC: con presencia de fenómenos significativos.

VMC: CAVOK SKC NSC

MEDIDAS ATFM PREVISTAS

ARPTO. SECTOR	MEDIDA	DESDE	HASTA	MOTIVO
SADF	MDI 5 MIN	07:00 12:00	10:00 23:00	DEMANDA

EANA | NAVEGACIÓN AÉREA ARGENTINA

Lunes 16/11/2026

Información Gráfica de Demanda desde 261116 03:00 UTC / 261117 02:59 UTC Av. Com. Reg.
Fuente: Aeropuertos Argentina.

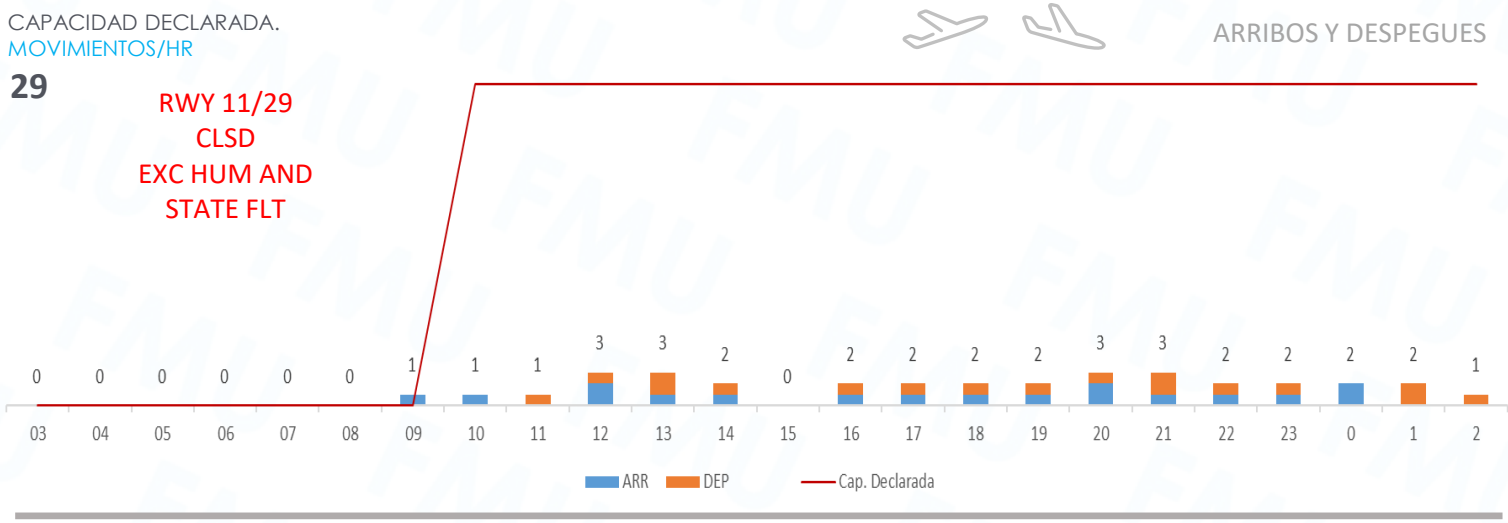

BARILOCHE

Aeropuerto Internacional Tte. Luis Candelaria.

INFRAESTRUCTURA AEROPORTUARIA - CNS

(NOTAM A4383/2026) AD NOT AVBL FOR ALTN EXC SAN, HUM AND STATE FLT. FM 2026-10-27 01:00 TO 2026-12-01 10:00.

(NOTAM A4762/2026) TWY C CLSD WIP MAINT. FM 2026-11-10 03:00 TO 2026-11-25 03:00.

(NOTAM A4904/2026) RWY 11/29 CLSD WIP MAINT EXC HUM AND STATE FLT 14 0320-0900 **15-24 0300-0900.**

*Sin información que afecte la capacidad.

***El ACC asignará horas de despegue para ajustarse a las medidas ATFM previstas.**

INFORMACION METEOROLOGIA

TAF BARILOCHE: 160500Z 1606/1706 29010KT **8000 -RA** BKN025 OVC050 TX16/1618Z TN10/1610Z TEMPO 1606/1608 **5000 RA** BECMG 1613/1615 27015KT 9999 NSW SCT040 BKN080 =

Fuente : Servicio Meteorológico Nacional

DATOS ESTIMADOS PARA EL DIA DE LA FECHA

	MAÑANA 09:00 - 14:59	TARDE 15:00 - 20:59	NOCHE 21:00 - 02:59
PRONOSTICO	RA		
DEMANDA PREVISTA			

DEMANDA

MUY ALTA: Mayor que la capacidad.

ALTA: Entre el 80% y el 100% de la capacidad.

MEDIA: Entre el 51% y el 79% de la capacidad.

BAJA: Menor al 50% de la capacidad.

METEOROLOGÍA

SIN PROCEDIMIENTOS DISPONIBLES..

IMC: Fenómenos Meteorológicos adversos.

VMC: con presencia de fenómenos significativos.

VMC: CAVOK SKC NSC

EANA | NAVEGACIÓN AÉREA ARGENTINA

Lunes 16/11/2026

MEDIDAS ATFM aplicadas por la FMU EZE (hacia SAEZ)

Originador	Afectado	MEDIDA	Inicio (UTC)	Fin (UTC)	Motivo
FMU EZE	CTA EZE RDR IV	**MINIT 10 MIN** VÍA **ASADA** HACIA **SAEZ**	11-11-2026 07:00	19-11-2026 02:00	NOTAM A4795/2026 SUP A262/26
FMU EZE	CTA EZE RDR I	**MINIT 10 MIN** VÍA **PAGON** HACIA **SAEZ**	11-11-2026 07:00	19-11-2026 02:00	NOTAM A4795/2026 SUP A262/26
		MINIT 10 MIN VÍA **SNT** HACIA **SAEZ**			
FMU EZE	CTA EZE RDR II	**MINIT 10 MIN** VÍA **ASADA** HACIA **SAEZ**	11-11-2026 07:00	19-11-2026 02:00	NOTAM A4795/2026 SUP A262/26
		MINIT 10 MIN VÍA **VALOS** HACIA **SAEZ**			
FMU EZE	SACF	**MINIT 10 MIN** DESDE **SACF** VÍA **ROS** HACIA **SAEZ**	11-11-2026 07:00	19-11-2026 02:00	NOTAM A4795/2026 SUP A262/26
		MINIT 10 MIN DESDE **SACF** VÍA **MJZ** HACIA **SAEZ**			
FMU EZE	SAMF - SACF	**MINIT 10 MIN** DESDE **SAMF** VÍA **ELABO/RAXUR** HACIA **SAEZ**	11-11-2026 07:00	19-11-2026 02:00	NOTAM A4795/2026 SUP A262/26
FMU EZE	SAMF	**MINIT 10 MIN** DESDE **SAMF** VÍA **LOLAS/SINAL** HACIA **SAEZ**	11-11-2026 07:00	19-11-2026 02:00	NOTAM A4795/2026 SUP A262/26
FMU EZE	SARR	**MINIT 10 MIN** DESDE **SARR** VÍA **TODES/RIOKA/KORTA – GEGUS** HACIA **SAEZ**	11-11-2026 07:00	19-11-2026 02:00	NOTAM A4795/2026 SUP A262/26
FMU EZE	SAVF	**MINIT 10 MIN** DESDE **SAVF** VÍA **KIMID/SANBU - PUGLI/PULNA** HACIA **SAEZ**	11-11-2026 07:00	19-11-2026 02:00	NOTAM A4795/2026 SUP A262/26
FMU EZE	SUEO	**MINIT 10 MIN** DESDE **SUEO** VÍA **PAPIX/KUKEN** HACIA **SAEZ**	11-11-2026 07:00	19-11-2026 02:00	NOTAM A4795/2026 SUP A262/26
		MINIT 10 MIN DESDE **SUEO** VÍA **UGIMI** HACIA **SAEZ**			

EANA | NAVEGACIÓN AÉREA ARGENTINA

Lunes 16/11/2026

MEDIDAS ATFM aplicadas por la FMU EZE (hacia SABE y SADF)

Originador	Afectado	MEDIDA	Inicio (UTC)	Fin (UTC)	Motivo
FMU EZE	SABE	MDI 3 MIN	07:00 12:00	10:00 23:00	DEMANDA
FMU EZE	SADF	MDI 5 MIN	07:00 12:00	10:00 23:00	DEMANDA
FMU EZE	SACF	**MIT 40 NM** ENTRE VUELOS NAC VIA **ROS** HACIA **SABE** Y **SADF** **MIT 15 NM** ENTRE VUELOS INT Y ENTRE VUELOS INT/NAC VÍA **ROS** HACIA **SABE** Y **SADF** **MIT 20 NM** DESDE **SACF** HACIA **SABE** Y **SADF** VÍA **MJZ**	09:00 15:00 19:00	13:00 17:00 03:00	DEMANDA
FMU EZE	SAMF - SACF	**MIT 40 NM** ENTRE VUELOS NAC HACIA **SABE** Y **SADF** **MIT 15 NM** ENTRE VUELOS INT Y ENTRE VUELOS INT/NAC HACIA **SABE** Y **SADF** DESDE **SAMF** HACIA **SABE** Y **SADF** VÍA **LOLAS/SINAL - ELABO/RAXUR**	12:00 17:00 23:00	14:00 22:00 03:00	DEMANDA
FMU EZE	SAVF	**MIT 40 NM** DESDE **SAVF** HACIA **SABE** Y **SADF** VÍA **KIMID/SANBU - PUGLI/PULNA**	13:00 17:00	15:00 19:00	DEMANDA
FMU EZE	SARR	**MIT 40 NM** ENTRE VUELOS NAC DESDE **SARR** HACIA **SABE** Y **SADF** VÍA **TODES/RIOKA/KORTA – GEGUS**	01:00	03:00	DEMANDA
FMU EZE	SUEO	**MIT 30 NM** DESDE **SUEO** HACIA **SABE** Y **SADF** VÍA **PAPIX/KUKEN**	13:00 18:00	17:00 23:00	DEMANDA

EANA | NAVEGACIÓN AÉREA ARGENTINA

Medias ATFM externas – Cross Border

Originador	Afectado	MEDIDA	Inicio (UTC)	Fin (UTC)	Motivo
FMU EZE	**SCFZ**	**MINIT 10 MIN** VIA **GEKAL** HACIA **SAEZ** **MINIT 10 MIN** VIA **KADAT/ARMOS** HACIA **SAEZ**	**11-11-2026 07:00**	**19-11-2026 02:00**	**NOTAM A4795/2026 SUP AIC 262/2026**
FMU EZE	**SLLF**	**MINIT 10 MIN** VIA **UBSAS/GESPA/GAXOK - PUBUM/PUPOM** HACIA **SAEZ**	**11-11-2026 07:00**	**19-11-2026 02:00**	**NOTAM A4795/2026 SUP AIC 262/2026**
FMU EZE	**SCEZ**	**MINIT 10 MIN** VÍA **NEGEB/ALBAL/ANKON** HACIA **SAEZ**	**11-11-2026 07:00**	**19-11-2026 02:00**	**NOTAM A4795/2026 SUP AIC 262/2026**
FMU EZE	**SGFA**	**MINIT 10 MIN** VIA **KUBIR-ARPAS-BOBIK-REPAM** HACIA **SAEZ**	**11-11-2026 07:00**	**19-11-2026 02:00**	**NOTAM A4795/2026 SUP AIC 262/2026**
FMU EZE	**SUEO**	**MINIT 10 MIN** VIA **PAPIX/KUKEN** HACIA **SAEZ** **MINIT 10 MIN** VIA **UGIMI** HACIA **SAEZ**	**11-11-2026 07:00**	**19-11-2026 02:00**	**NOTAM A4795/2026 SUP AIC 262/2026**

EANA | NAVEGACIÓN AÉREA ARGENTINA

Lunes 16/11/2026

Información NOTAM

FIR CORDOBA

Restricciones del espacio aéreo:

(SUP AIP A111/2026) ATS CONTINGENCY PROCEDURES ACTIVATED**.** FM 2026-04-27 15:00 TO 2027-04-21 15:00.

(NOTAM A4376/2026) AREA RESTRINGIDA CAMPAÑA LUCHA ANTIGRANIZO ACT EN LAS PROVINCIAS DE JUJUY Y SALTA ESTABLECIDAS AIP ENR 3.3-18, 3.3-19, 3.3-20 WEF 28 NOV 2024 GND FL305. FM 2026-10-19 18:22 TO 2027-01-16 23:59.

(NOTAM A4755/2026) SAR 66 RIO CUARTO ESTE SECT I ACT, AFFECTS TMA RIO CUARTO, TMA CORDOBA S, CTA CORDOBA SECT S, AWY UT652 BTN SRC AND VUROT, UT653 BTN VURAK AND KOSNO 2000FT AGL- FL285 16-19 1500-1700 1900-2100 2300-0100 20 1130-1330 1500-1700 AND 1800-2000. FM 2026-11-16 15:00 TO 2026-11-20 20:00.

(NOTAM A4756/2026) SAR 66 RIO CUARTO E SECT II ACT AFFECTS CORDOBA CTA SECT S, AWY UT652 BTN SRC AND VUROT UT653 BTN VURAK AND KOSNO FL415 - UNL 16-19 1500-1700 1900-2100 2300-0100 AND 20 1130-1330 1500-1700 1800-2000. FM 2026-11-16 15:00 TO 2026-11-20 20:00.

(NOTAM A4757/2026) SAR 67 MARCOS JUAREZ OESTE SECT I ACT AFFECTS RIO CUARTO TMA, CORDOBA CTA S, AWY W10 BTN RCU AND ELABO W15 BTN SIMES AND LYE UT700 BTN SIMES AND MUMSA UT670 BTN KOVUN AND RAXUR UT684 BTN RAXUR AND RCU UW10 BTN RCU AND ELABO UW15 BTN SIMES AND LYE UZ113 BTN SIMES AND ELABO 2000FT AGL - FL285 16-19 1500-1700 1900-2100 2300-0100 AND 20 1130-1330 1500-1700 1800-2000. FM 2026-11-16 15:00 TO 2026-11-20 20:00.

(NOTAM A4758/2026) SAR 67 MARCOS JUAREZ OESTE SECT II ACT AFFECTS CORDOBA CTA S, AWY UT700 BTN SIMES AND MUMSA UT670 BTN KOVUN AND RAXUR UT684 BTN RAXUR AND RCU UW10 BTN RCU AND ELABO UW15 BTN SIMES AND LYE UZ113 BTN SIMES AND ELABO FL415 - UNL 16-19 1500-1700 1900-2100 2300-0100 AND 20 1130-1330 1500-1700 1800-2000 FM 2026-11-16 15:00. TO 2026-11-20 20:00.

(NOTAM A4763/2026) TEMPO RESTRICTED AREA ACT IN MARCOS JUARES OESTE, COORD GEO 320609S0632506W, 325511S0620315W FOLLOWING AN ARC 15NM WITH CENTER VOR MJZ TIL 325357S0621901W, 340117S0631604W, 330512S0640434W ENDING IN 320609S0632506W. AFFECTS SECT S CORDOBA CTA, AWY UT700 BTN SIMES AND MUMSA, UT670 BTN KOVUN AND RAXUR, UT684 BTN RAXUR AND RCU, UW10 BTN RCU AND ELAVO, UW15 BTN SIMES AND LYE, UZ113 BTN SIMES AND ELABO FL285 - FL415 11 1900-2100 12 1500-1700 1900-2100 13 AND 20 1130-1330 1500-1700 1800-2000 16-19 1500-1700 1900-2100 AND 2300-0100. FM 2026-11-11 19:00 TO 2026-11-20 20:00.

(NOTAM A4764/2026) TEMPO RESTRICTED AREA ACT IN RIO CUARTO ESTE COORD GEO 314658S0650741W, 314053S0645051W, 314210S0640401W, 320342S0634505W, 325311S0641822W, ENDING 314658S0650741W. AFFECTS SECT S CORDOBA CTA, AWY UT652 BTN SRC AND VUROT, UT653 BTN VURAK AND KOSNO FL285 FL415 horario 11 1900-2100 12 1500-1700 1900-2100 13 AND 20 1130-1330 1500-1700 1800-2000 16-19 1500-1700 1900-2100 2300-0100. FM 2026-11-11 19:00 TO 2026-11-20 20:00.

CNS:

-

Otras informaciones | Eventos especiales:

-

EANA | NAVEGACIÓN AÉREA ARGENTINA

EANA | NAVEGACIÓN AÉREA ARGENTINA

Lunes 16/11/2026

Información Gráfica de Demanda desde 261116 03:00 UTC / 261117 02:59 UTC Av. Com. Reg.
Fuente: Aeropuertos Argentina.

CAPACIDAD DECLARADA.
MOVIMIENTOS/HR

ARRIBOS Y DESPEGUES

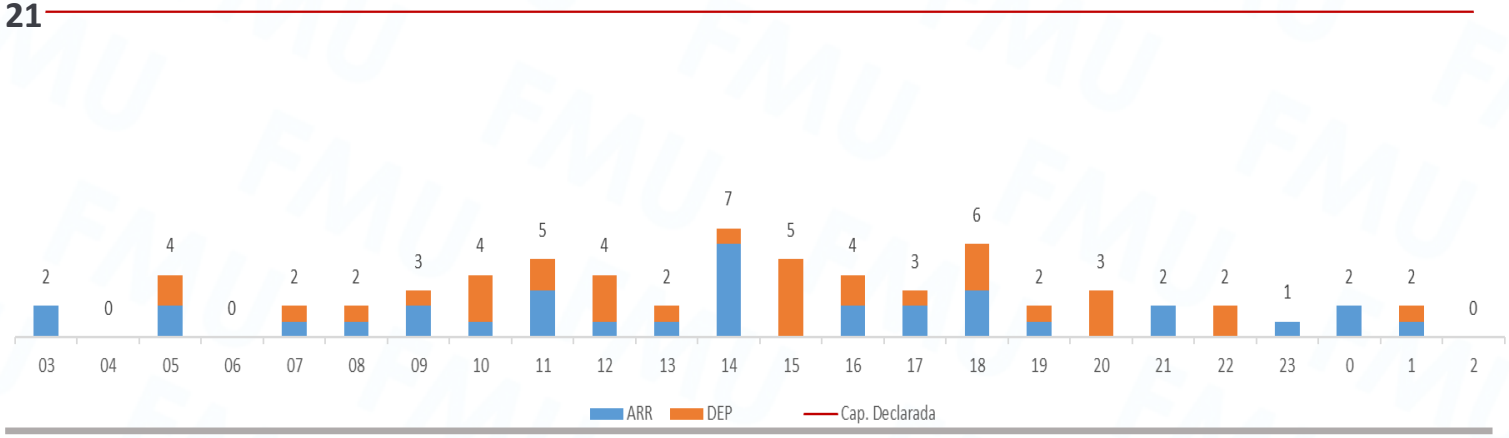

CORDOBA

Aeropuerto Internacional
Ing. Aeronáutico Ambrosio Taravella.

INFRAESTRUCTURA AEROPORTUARIA - CNS

*-

*Sin información que afecte la capacidad.

INFORMACION METEOROLOGIA

TAF CORDOBA: 160500Z 1606/1706 32005KT 9999 BKN035 TX30/1618Z TN16/1610Z BECMG 1615/1618 05015KT 9999 SCT035 FEW040**TCU** PROB40 TEMPO 1621/1703 18010G20KT **3000 TSRAGR** SCT015 OVC025 SCT045**CB** BECMG 1703/1706 VRB03KT **5000 RA** OVC020 =

Fuente : Servicio Meteorológico Nacional

DATOS ESTIMADOS PARA EL DIA DE LA FECHA

	MAÑANA 09:00 - 14:59	TARDE 15:00 - 20:59	NOCHE 21:00 - 02:59
PRONOSTICO		TCU	TSRAGR CB
DEMANDA PREVISTA			

DEMANDA

MUY ALTA: Mayor que la capacidad.

ALTA: Entre el 80% y el 100% de la capacidad.

MEDIA: Entre el 51% y el 79% de la capacidad.

BAJA: Menor al 50% de la capacidad.

METEOROLOGÍA

SIN PROCEDIMIENTOS DISPONIBLES..

IMC: Fenómenos Meteorológicos adversos.

VMC: con presencia de fenómenos significativos.

VMC: CAVOK SKC NSC

***El ACC asignará horas de despegue para ajustarse a las medidas ATFM previstas.**

EANA | NAVEGACIÓN AÉREA ARGENTINA

EANA | NAVEGACIÓN AÉREA ARGENTINA

Lunes 16/11/2026

Información Gráfica de Demanda desde 261116 03:00 UTC / 261117 02:59 UTC Av. Com. Reg.
Fuente: Aeropuertos Argentina.

CAPACIDAD DECLARADA.
MOVIMIENTOS/HR

ARRIBOS Y DESPEGUES



SALTA

Aeropuerto Internacional
General Martín Miguel de Güemes.

INFRAESTRUCTURA AEROPORTUARIA - CNS

*-

*Sin información que afecte la capacidad.

INFORMACION METEOROLOGIA

TAF SALTA: 160500Z 1606/1706 36005KT 9999 BKN040 TX31/1618Z TN17/1610Z BECMG 1606/1609 VRB02KT 9999 SCT030 BECMG 1613/1616 05010KT 9999 SCT035 FEW045**TCU** PROB30 TEMPO 1622/1702 **7000 SHRA TS** BKN025 FEW045**CB** =

Fuente : Servicio Meteorológico Nacional

DATOS ESTIMADOS PARA EL DIA DE LA FECHA

	MAÑANA 09:00 - 14:59	TARDE 15:00 - 20:59	NOCHE 21:00 - 02:59
PRONOSTICO		TCU	SHRA TS CB
DEMANDA PREVISTA			

DEMANDA

MUY ALTA: Mayor que la capacidad.

ALTA: Entre el 80% y el 100% de la capacidad.

MEDIA: Entre el 51% y el 79% de la capacidad.

BAJA: Menor al 50% de la capacidad.

METEOROLOGÍA

SIN PROCEDIMIENTOS DISPONIBLES..

IMC: Fenómenos Meteorológicos adversos.

VMC: con presencia de fenómenos significativos.

VMC: CAVOK SKC NSC

***El ACC asignará horas de despegue para ajustarse a las medidas ATFM previstas.**

EANA | NAVEGACIÓN AÉREA ARGENTINA

Lunes 16/11/2026

MEDIDAS ATFM aplicadas por la FMU EZE

FIR CORDOBA

Originador	Afectado	Medida ATFM	Inicio (UTC)	Fin (UTC)	Motivo
FMU EZE	SACF	**MINIT 10 MIN** DESDE **SACF** VÍA **ROS** HACIA **SAEZ** **MINIT 10 MIN** DESDE **SACF** VÍA **MJZ** HACIA **SAEZ**	11-11-2026 07:00	19-11-2026 02:00	NOTAM A4795/2026 SUP A262/26
FMU EZE	SAMF - SACF	**MINIT 10 MIN** DESDE **SAMF** VÍA **ELABO/RAXUR** HACIA **SAEZ**	11-11-2026 07:00	19-11-2026 02:00	NOTAM A4795/2026 SUP A262/26
FMU EZE	SACF	**MIT 40 NM** ENTRE VUELOS NAC VIA **ROS** HACIA **SABE** Y **SADF** **MIT 15 NM** ENTRE VUELOS INT Y ENTRE VUELOS INT/NAC VÍA **ROS** HACIA **SABE** Y **SADF** **MIT 20 NM** DESDE **SACF** HACIA **SABE** Y **SADF** VÍA **MJZ**	09:00 15:00 19:00	13:00 17:00 03:00	DEMANDA
FMU EZE	SAMF - SACF	**MIT 40 NM** ENTRE VUELOS NAC HACIA **SABE** Y **SADF** **MIT 15 NM** ENTRE VUELOS INT Y ENTRE VUELOS INT/NAC HACIA **SABE** Y **SADF** DESDE **SAMF** HACIA **SABE** Y **SADF** VÍA **LOLAS/SINAL - ELABO/RAXUR**	12:00 17:00 23:00	14:00 22:00 03:00	DEMANDA

EANA | NAVEGACIÓN AÉREA ARGENTINA

MEDIDAS ATFM externas – Cross Border

Originador	Afectado	MEDIDA	Inicio (UTC)	Fin (UTC)	Motivo
FMU EZE	SCFZ	**MINIT 10 MIN** VIA **GEKAL** HACIA **SAEZ** **MINIT 10 MIN** VIA **KADAT/ARMOS** HACIA **SAEZ**	11-11-2026 07:00	19-11-2026 02:00	NOTAM A4795/2026 SUP A262/26
FMU EZE	SLLF	**MINIT 10 MIN** VIA **UBSAS/GESPA/GAXOK - PUBUM/PUPOM** HACIA **SAEZ**	11-11-2026 07:00	19-11-2026 02:00	NOTAM A4795/2026 SUP A262/26

Información NOTAM

FIR MENDOZA

Restricciones del espacio aéreo:

(SUP AIP A107/2026 AND A108/2026) ATS CONTINGENCY PROCEDURES ACTIVATED. FM 2026-04-24 15:00 TO 2027-04-21 15:00.

CNS:

-

Otras informaciones | Eventos especiales:

-

EANA | NAVEGACIÓN AÉREA ARGENTINA

Lunes 16/11/2026

MENDOZA

Aeropuerto Internacional - El Plumerillo.

Información Gráfica de Demanda desde 261116 03:00 UTC / 261117 02:59 UTC Av. Com. Reg.
Fuente: Aeropuertos Argentina.

CAPACIDAD DECLARADA.
MOVIMIENTOS/HR

ARRIBOS Y DESPEGUES

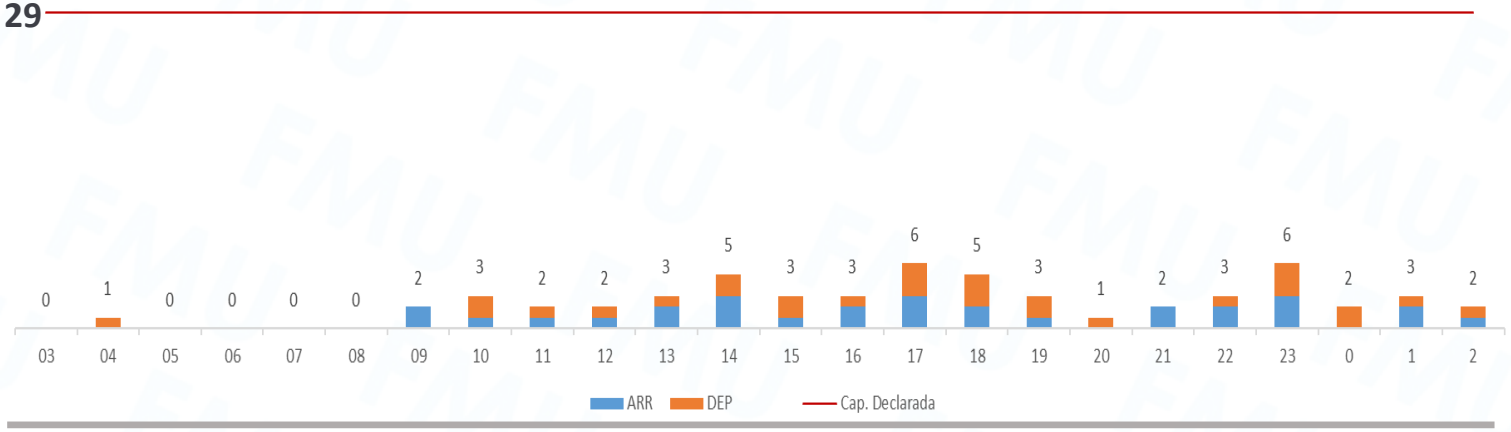

INFRAESTRUCTURA AEROPORTUARIA - CNS

(NOTAM A4931/2026) RWY 18/36 CLSD WIP MAINT **DLY 0500-0900.** FM 2026-11-17 05:00 TO 2026-11-19 09:00.

*Sin información que afecte la capacidad.

INFORMACION METEOROLOGIA

TAF MENDOZA: 160500Z 1606/1706 18005KT 9999 SCT040 TX29/1618Z TN15/1706Z BECMG 1608/1610 BKN030 BECMG 1616/1618 18015KT 9999 SCT040 BECMG 1622/1700 **7000 TSRA** BKN040 FEW045**CB** BECMG 1702/1704 23005KT =

Fuente : Servicio Meteorológico Nacional

DATOS ESTIMADOS PARA EL DIA DE LA FECHA

	MAÑANA 09:00 - 14:59	TARDE 15:00 - 20:59	NOCHE 21:00 - 02:59
PRONOSTICO			TSRA CB
DEMANDA PREVISTA			

DEMANDA

MUY ALTA: Mayor que la capacidad.

ALTA: Entre el 80% y el 100% de la capacidad.

MEDIA: Entre el 51% y el 79% de la capacidad.

BAJA: Menor al 50% de la capacidad.

METEOROLOGÍA

SIN PROCEDIMIENTOS DISPONIBLES..

IMC: Fenómenos Meteorológicos adversos.

VMC: con presencia de fenómenos significativos.

VMC: CAVOK SKC NSC

***El ACC asignará horas de despegue para ajustarse a las medidas ATFM previstas.**

EANA | NAVEGACIÓN AÉREA ARGENTINA

Lunes 16/11/2026

MEDIDAS ATFM aplicadas por la FMU EZE

FIR MENDOZA

EANA | NAVEGACIÓN AÉREA ARGENTINA

Originador	Afectado	Medida ATFM	Inicio (UTC)	Fin (UTC)	Motivo
FMU EZE	**SAMF - SACF**	**MINIT 10 MIN** DESDE **SAMF** VÍA **ELABO/RAXUR** HACIA **SAEZ**	**11-11-2026 07:00**	**19-11-2026 02:00**	**NOTAM A4795/2026 SUP A262/26**
FMU EZE	**SAMF**	**MINIT 10 MIN** DESDE **SAMF** VÍA **LOLAS/SINAL** HACIA **SAEZ**	**11-11-2026 07:00**	**19-11-2026 02:00**	**NOTAM A4795/2026 SUP A262/26**
FMU EZE	**SAMF - SACF**	**MIT 40 NM** ENTRE VUELOS NAC HACIA **SABE** Y **SADF** **MIT 15 NM** ENTRE VUELOS INT Y ENTRE VUELOS INT/NAC HACIA **SABE** Y **SADF** DESDE **SAMF** HACIA **SABE** Y **SADF** VÍA **LOLAS/SINAL - ELABO/RAXUR**	**12:00 17:00 23:00**	**14:00 22:00 03:00**	**DEMANDA**

MEDIDAS ATFM externas – Cross Border

Originador	Afectado	MEDIDA	Inicio (UTC)	Fin (UTC)	Motivo
FMU EZE	**SCEZ**	**MINIT 10 MIN** VÍA **NEGEB/ALBAL/ANKON** HACIA **SAEZ**	**11-11-2026 07:00**	**19-11-2026 02:00**	**NOTAM A4795/2026 SUP AIC 262/2026**

Lunes 16/11/2026

Información NOTAM

FIR RESISTENCIA

Restricciones del espacio aéreo:

-

CNS:

-

Otras informaciones | Eventos especiales:

-

EANA | NAVEGACIÓN AÉREA ARGENTINA

EANA | NAVEGACIÓN AÉREA ARGENTINA

Lunes 16/11/2026

Información Gráfica de Demanda desde 261116 03:00 UTC / 261117 02:59 UTC Av. Com. Reg.
Fuente: Aeropuertos Argentina.

CAPACIDAD NO DECLARADA.

ARRIBOS Y DESPEGUES

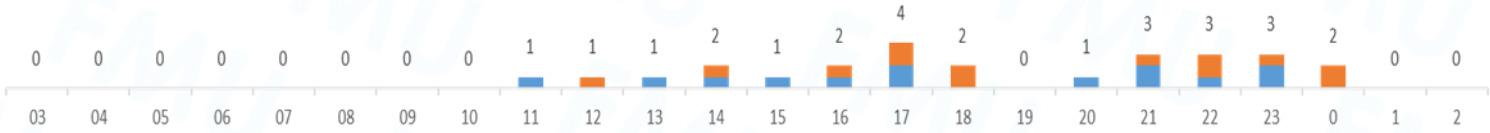

IGUAZU

Aeropuerto Internacional - Cataratas del Iguazú.

INFRAESTRUCTURA AEROPORTUARIA - CNS

*_

*Sin información que afecte la capacidad.

INFORMACION METEOROLOGIA

TAF IGUAZU: 160500Z 1606/1706 VRB02KT CAVOK TX34/1619Z TN19/1610Z =

Fuente : Servicio Meteorológico Nacional

DATOS ESTIMADOS PARA EL DIA DE LA FECHA

	MAÑANA 09:00 - 14:59	TARDE 15:00 - 20:59	NOCHE 21:00 - 02:59
PRONOSTICO			
DEMANDA PREVISTA	N/D	N/D	N/D

DEMANDA

MUY ALTA: Mayor que la capacidad.

ALTA: Entre el 80% y el 100% de la capacidad.

MEDIA: Entre el 51% y el 79% de la capacidad.

BAJA: Menor al 50% de la capacidad.

METEOROLOGÍA

SIN PROCEDIMIENTOS DISPONIBLES..

IMC: Fenómenos Meteorológicos adversos.

VMC: con presencia de fenómenos significativos.

VMC: CAVOK SKC NSC

***El ACC asignará horas de despegue para ajustarse a las medidas ATFM previstas.**

EANA | NAVEGACIÓN AÉREA ARGENTINA

Lunes 16/11/2026

MEDIDAS ATFM aplicadas por la FMU EZE

FIR RESISTENCIA

Originador	Afectado	Medida ATFM	Inicio (UTC)	Fin (UTC)	Motivo
FMU EZE	SARR	**MINIT 10 MIN** DESDE **SARR** VÍA **TODES/RIOKA/KORTA – GEGUS** HACIA **SAEZ**	**11-11-2026 07:00**	**19-11-2026 02:00**	**NOTAM A4795/2026 SUP A262/26**
FMU EZE	SARR	**MIT 40 NM** ENTRE VUELOS NAC DESDE **SARR** HACIA **SABE** Y **SADF** VÍA **TODES/RIOKA/KORTA – GEGUS**	**01:00**	**03:00**	**DEMANDA**

EANA | NAVEGACIÓN AÉREA ARGENTINA

Medias ATFM externas – Cross Border

Originador	Afectado	MEDIDA	Inicio (UTC)	Fin (UTC)	Motivo
FMU EZE	SGFA	**MINIT 10 MIN** VIA **KUBIR-ARPAS-BOBIK-REPAM** HACIA **SAEZ**	**11-11-2026 07:00**	**19-11-2026 02:00**	**NOTAM A4795/2026 SUP AIC 262/2026**

Lunes 16/11/2026

Información NOTAM

FIR COMODORO

Restricciones del espacio aéreo:

-

CNS:

-

Otras informaciones | Eventos especiales:

-

EANA | NAVEGACIÓN AÉREA ARGENTINA

Lunes 16/11/2026

USHUAIA

Aeropuerto Internacional Malvinas Argentinas.

Información Gráfica de Demanda desde 261116 03:00 UTC / 261117 02:59 UTC Av. Com. Reg.
Fuente: Aeropuertos Argentina.

CAPACIDAD DECLARADA.
MOVIMIENTOS/HR

ARRIBOS Y DESPEGUES

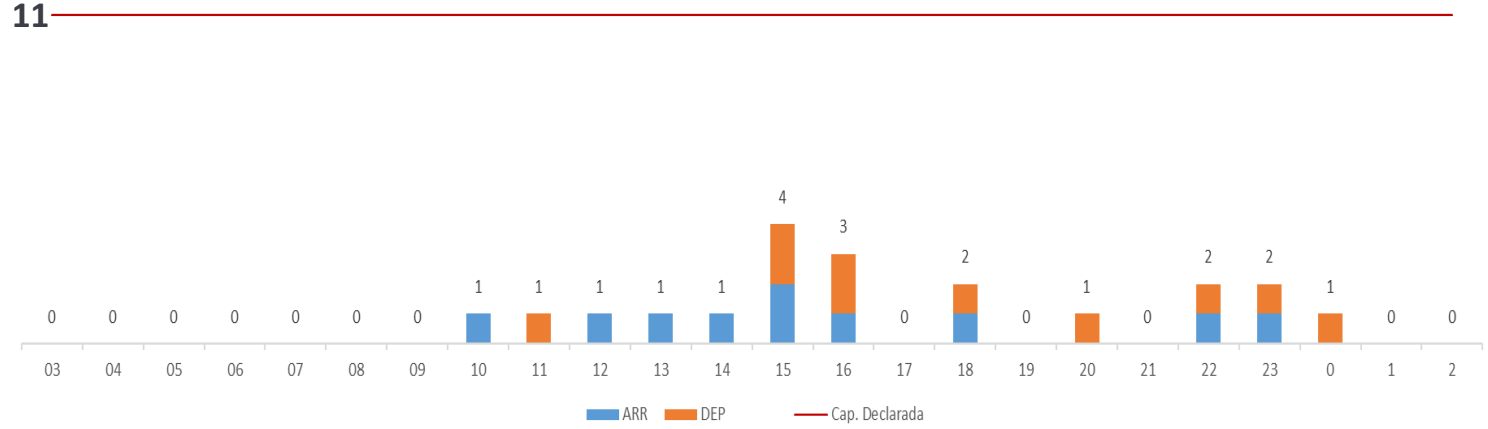

INFRAESTRUCTURA AEROPORTUARIA - CNS

*-

*Sin información que afecte la capacidad.

INFORMACION METEOROLOGIA

TAF USHUAIA: 160500Z 1606/1706 VRB03KT 9999 SCT040 OVC045 TX15/1618Z TN06/1609Z TEMPO 1606/1612 **2000 BCFG DZ** BKN025 BECMG 1614/1616 19010KT CAVOK BECMG 1621/1623 VRB05KT =

Fuente : Servicio Meteorológico Nacional

DATOS ESTIMADOS PARA EL DIA DE LA FECHA

	MAÑANA 09:00 - 14:59	TARDE 15:00 - 20:59	NOCHE 21:00 - 02:59
PRONOSTICO	BCFG DZ		
DEMANDA PREVISTA			

DEMANDA

MUY ALTA: Mayor que la capacidad.

ALTA: Entre el 80% y el 100% de la capacidad.

MEDIA: Entre el 51% y el 79% de la capacidad.

BAJA: Menor al 50% de la capacidad.

METEOROLOGÍA

SIN PROCEDIMIENTOS DISPONIBLES..

IMC: Fenómenos Meteorológicos adversos.

VMC: con presencia de fenómenos significativos.

VMC: CAVOK SKC NSC

***El ACC asignará horas de despegue para ajustarse a las medidas ATFM previstas.**

EANA | NAVEGACIÓN AÉREA ARGENTINA

Lunes 16/11/2026

MEDIDAS ATFM aplicadas por la FMU EZE

FIR COMODORO

Originador	Afectado	Medida ATFM	Inicio (UTC)	Fin (UTC)	Motivo
FMU EZE	SAVF	**MINIT 10 MIN** DESDE **SAVF** VÍA **KIMID/SANBU - PUGLI/PULNA** HACIA **SAEZ**	11-11-2026 07:00	19-11-2026 02:00	NOTAM A4795/2026 SUP A262/26
FMU EZE	SAVF	**MIT 40 NM** DESDE **SAVF** HACIA **SABE** Y **SADF** VÍA **KIMID/SANBU - PUGLI/PULNA**	13:00 17:00	15:00 19:00	DEMANDA

EANA | NAVEGACIÓN AÉREA ARGENTINA

Medias ATFM externas – Cross Border

Originador	Afectado	MEDIDA	Inicio (UTC)	Fin (UTC)	Motivo
-	-	-	-	-	-

- **TELEFONOS:** +54 (011) 4480 2318 / RTI 57318
  +54 (011) 15 7024 5542
- **EMAIL:** fmueze@eana.com.ar

- **PUBLICACIONES:** https://eana.com.ar/servicios#mensaje-atfm
- **SUSCRIPCION A NEWSLETTER MSG ATFM:** publicaciones-atfm@eana.com.ar
- **WEB CADENA OIS CANSO*:*** https://www.cadenaois.org/index.html

Secretaría de Transporte
Ministerio de Economía

EANA | NAVEGACIÓN AÉREA ARGENTINA

FMU EZE | Gestión de Afluencia
Área de Gestión Pre-Táctica